



Dunajska cesta 48, 1000 Ljubljana

T: 01 478 70 00

F: 01 478 74 25

E: gp.mnvp@gov.si

www.mnvp.gov.si

Številka: 35008-5/2020-2550-151
Ljubljana, dne 4. februarja 2025
GENERALNI SEKRETARIAT VLADE REPUBLIKE SLOVENIJE Gp.gs@gov.si
ZADEVA: Informacija o Študiji variant (utemeljitev rešitve) / predinvesticijska zasnova v postopku državnega prostorskega načrtovanja za ureditev platoja Karavanke – predlog za obravnavo
1. Predlog sklepov vlade:
Na podlagi šestega odstavka 21. člena Zakona o Vladi Republike Slovenije (Uradni list RS, št. 24/05 – uradno prečiščeno besedilo, 109/08, 38/10 – ZUKN, 8/12, 21/13, 47/13 – ZDU-1G, 65/14, 55/17 in 163/22) je Vlada Republike Slovenije na redni seji dne 2025 sprejela naslednji
SKLEP
Vlada Republike Slovenije se je seznanila z informacijo o Študiji variant (utemeljitev rešitve) / predinvesticijska zasnova v postopku državnega prostorskega načrtovanja za ureditev platoja Karavanke.
Barbara Kolenko Helbl generalna sekretarka
Priloga: - Informacija o Študiji variant (utemeljitev rešitve) / predinvesticijska zasnova v postopku državnega prostorskega načrtovanja za ureditev platoja Karavanke.
Sklep prejmejo: – Ministrstvo za naravne vire in prostor, Direktorat za prostor in graditev, gp.mnvp@gov.si ; – Ministrstvo za infrastrukturo, Direktorat za ceste in cestni promet, gp.mzi@gov.si ; – Občina Jesenice, Cesta železarjev 6, 4270 Jesenice, obcina.jesenice@jesenice.si ; – DARS d. d., gp@dars.si , vanja.clemente@dars.si ; – Ministrstvo za finance, gp.mf@gov.si ; – Služba Vlade Republike Slovenije za zakonodajo, gp.svz@gov.si ; – Urad Vlade Republike Slovenije za komuniciranje, gp.ukom@gov.si ; – Generalni sekretariat Vlade RS, gp.gs@gov.si .
2. Predlog za obravnavo predloga zakona po nujnem ali skrajšanem postopku v državnem zboru z obrazložitvijo razlogov:
/
3.a Osebe, odgovorne za strokovno pripravo in usklajenost gradiva:
– Jože Novak, minister, – mag. Miran Gajšek, državni sekretar,

<ul style="list-style-type: none"> – dr. Nataša Bratina, generalna direktorica Direktorata za prostor in graditev, – Ana Vidmar, vodja sektorja za državno prostorsko načrtovanje, – Angelca Kunšič, podsekretarka. 		
3.b Zunanji strokovnjaki, ki so sodelovali pri pripravi dela ali celotnega gradiva:		
/		
4. Predstavniki vlade, ki bodo sodelovali pri delu Državnega zbora:		
/		
5. Kratek povzetek gradiva:		
<p>Informacija o Študiji variant (utemeljitev rešitve) / predinvesticijska zasnova za ureditev platoja Karavanke (LUZ d. d. in PNZ d. o. o., Ljubljana, št. naloge 8963, januar 2023, dopolnitev september 2023, julij 2024) je pripravljena z namenom predstavitve utemeljene rešitve, za katero se v nadaljevanju postopka izdelava podrobnejše idejne rešitve in dodatne strokovne podlage, ki bodo omogočale izdelavo predloga državnega prostorskega načrta.</p>		
6. Presoja posledic za:		
a)	javnofinančna sredstva nad 40.000 EUR v tekočem in naslednjih treh letih	DA/NE
b)	uskklajenost slovenskega pravnega reda s pravnim redom Evropske unije	DA/NE
c)	administrativne posledice	DA/NE
č)	gospodarstvo, zlasti mala in srednja podjetja ter konkurenčnost podjetij	DA/NE
d)	okolje, vključno s prostorskimi in varstvenimi vidiki	DA/NE
e)	socialno področje	DA/NE
f)	dokumente razvojnega načrtovanja: <ul style="list-style-type: none"> – nacionalne dokumente razvojnega načrtovanja – razvojne politike na ravni programov po strukturi razvojne klasifikacije programskega proračuna – razvojne dokumente Evropske unije in mednarodnih organizacij 	DA/NE
7.a Predstavitev ocene finančnih posledic nad 40.000 EUR:		
<p>Sredstva za izdelavo državnega prostorskega načrta za ureditev platoja Karavanke za leti 2024 in 2025 so predvidena na projektu 2411-94-0006, in sicer na proračunski postavki 9952 Sredstva nadomestil za služnostno in stavbno pravico.</p> <p>V postopku izdelave državnega prostorskega načrta je bila v letu 2020 izdelana pobuda/DIIP. Na podlagi pridobljenih smernic NUP je sledila izdelava analize smernic. V letu 2024 je investitor DARS d. d. zagotovil ŠV/PIZ, ki je bila potrjena na Upravi DARS in s sklepom ministrice za infrastrukturo. Izdelane so strokovne podlage za državni prostorski načrt. Sledi izdelava predloga državnega prostorskega načrta za ureditev platoja Karavanke (in Investicijske zasnove) ter sprejem Uredbe na Vladi RS.</p>		

I. Ocena finančnih posledic, ki niso načrtovane v sprejetem proračunu				
	Tekoče leto (t)	t + 1	t + 2	t + 3
Predvideno povečanje (+) ali zmanjšanje (–) prihodkov državnega proračuna				
Predvideno povečanje (+) ali zmanjšanje (–) prihodkov občinskih proračunov				
Predvideno povečanje (+) ali zmanjšanje (–) odhodkov državnega proračuna				
Predvideno povečanje (+) ali zmanjšanje (–) odhodkov občinskih proračunov				
Predvideno povečanje (+) ali zmanjšanje (–) obveznosti za druga javnofinančna sredstva				
II. Finančne posledice za državni proračun				
II.a Pravice porabe za izvedbo predlaganih rešitev so zagotovljene:				
Ime proračunskega uporabnika	Šifra in naziv ukrepa, projekta	Šifra in naziv proračunske postavke	Znesek za tekoče leto (t)	Znesek za t + 1
Ministrstvo za infrastrukturo	2411-94-0006 Nacionalni program izgradnje avtocest	9952 Sredstva nadomestil za služnostno in stavbno pravico	108.181,00 EUR	58.265,00 EUR
SKUPAJ			108.181,00 EUR	58.265,00 EUR
II.b Manjkajoče pravice porabe bodo zagotovljene s prerazporeditvijo:				
Ime proračunskega uporabnika	Šifra in naziv ukrepa, projekta	Šifra in naziv proračunske postavke	Znesek za tekoče leto (t)	Znesek za t + 1
SKUPAJ				
II.c Načrtovana nadomestitev zmanjšanih prihodkov in povečanih odhodkov proračuna:				
Novi prihodki	Znesek za tekoče leto (t)	Znesek za t + 1		
SKUPAJ				

7.b Predstavitev ocene finančnih posledic pod 40.000 EUR:	
/	
8. Predstavitev sodelovanja z združenji občin:	
Vsebina predloženega gradiva (predpisa) vpliva na: - pristojnosti občin, - delovanje občin, - financiranje občin.	DA/NE
Gradivo (predpis) je bilo poslano v mnenje: – Skupnosti občin Slovenije SOS: DA/NE – Združenju občin Slovenije ZOS: DA/NE – Združenju mestnih občin Slovenije ZMOS: DA/NE	
9. Predstavitev sodelovanja javnosti:	
Gradivo je bilo predhodno objavljeno na spletni strani predlagatelja:	DA/NE
Zakon o dostopu do informacij javnega značaja (Uradni list RS, št. 51/06 – uradno prečiščeno besedilo, 117/06 – ZDavP-2, 23/14, 50/14, 19/15 – odl. US, 102/15, 7/18 in 141/22) v 9. točki prvega odstavka 6. člena določa, da se zavrne dostop do informacije, če bi razkritje podatkov iz dokumenta, ki je v postopku izdelave, in je še predmet posvetovanja v organu, povzročilo napačno razumevanje njegove vsebine.	
Razlogi za seznanitev: Vlada RS se seznanila z gradivom, pomembnim za spremljanje stanja v postopku izdelave predloga državnega prostorskega načrta.	
Datum objave: /	
10. Pri pripravi gradiva so bile upoštevane zahteve iz Resolucije o normativni dejavnosti:	DA/NE
11. Gradivo je uvrščeno v delovni program vlade:	DA/NE
Jože NOVAK MINISTER	

Priloga:

- Informacija o Študiji variant (utemeljitev rešitve) / predinvesticijska zasnova v postopku državnega prostorskega načrtovanja za ureditev platoja Karavanke

INFORMACIJA O ŠTUDIJI VARIANT (UTEMELJITEV REŠITVE) / PREDINVESTICIJSKA ZASNOVA V POSTOPKU DRŽAVNEGA PROSTORSKEGA NAČRTOVANJA ZA UREDITEV PLATOJA KARAVANKE

Načrtovane ureditve na platoju Karavanke posegajo na območje že obstoječega platoja Karavanke, ki je umeščen pred vstopom v predor Karavanke. Razširitev platoja je predvidena proti severu, v smeri reke Save.

Da se zagotovi ustrezno prometno in funkcionalno delovanje platoja, je treba odstraniti, delno porušiti oziroma ohraniti naslednje objekte:

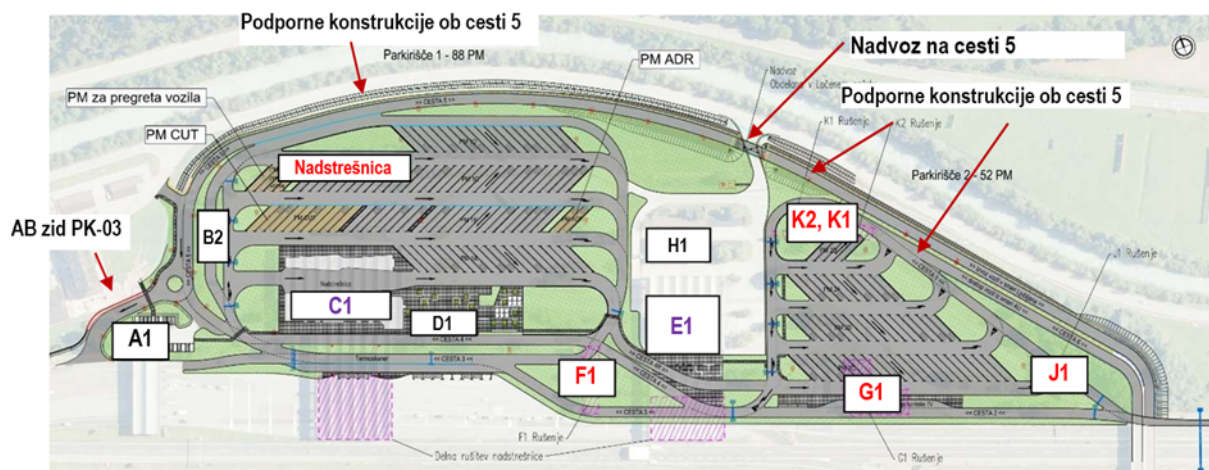
- odstranitev objekta F1 (Kompas Shop),
- odstranitev objekta G1 (gostinski objekt Conditus),
- odstranitev objekta J1 (tehtnica),
- odstranitev objekta K1 (pirotehnični objekt)
- odstranitev objekta K2 (protieksplzijski objekt),
- delna rušitev nadstrešnice - objekt C1 (mejno kontrolni objekt Avstrija), na južni strani objekta,
- delna rušitev nadstrešnice - objekt E1 (PP Jesenice) na južni strani do površin razširjene AC ter odstranitev kabin za nadzor tovornega prometa med obema objektoma in
- odstranitev nadstrešnice za vozila nad Parkiriščem 1.

Ohranijo se naslednji obstoječi objekti:

- objekt cestninske postaje Hrušica A1,
- objekt avstrijske kontrole C1,
- avstrijska kontrolna hala B2,
- objekt špedicija D1 in
- objekta slovenske policije (E1 in H1).

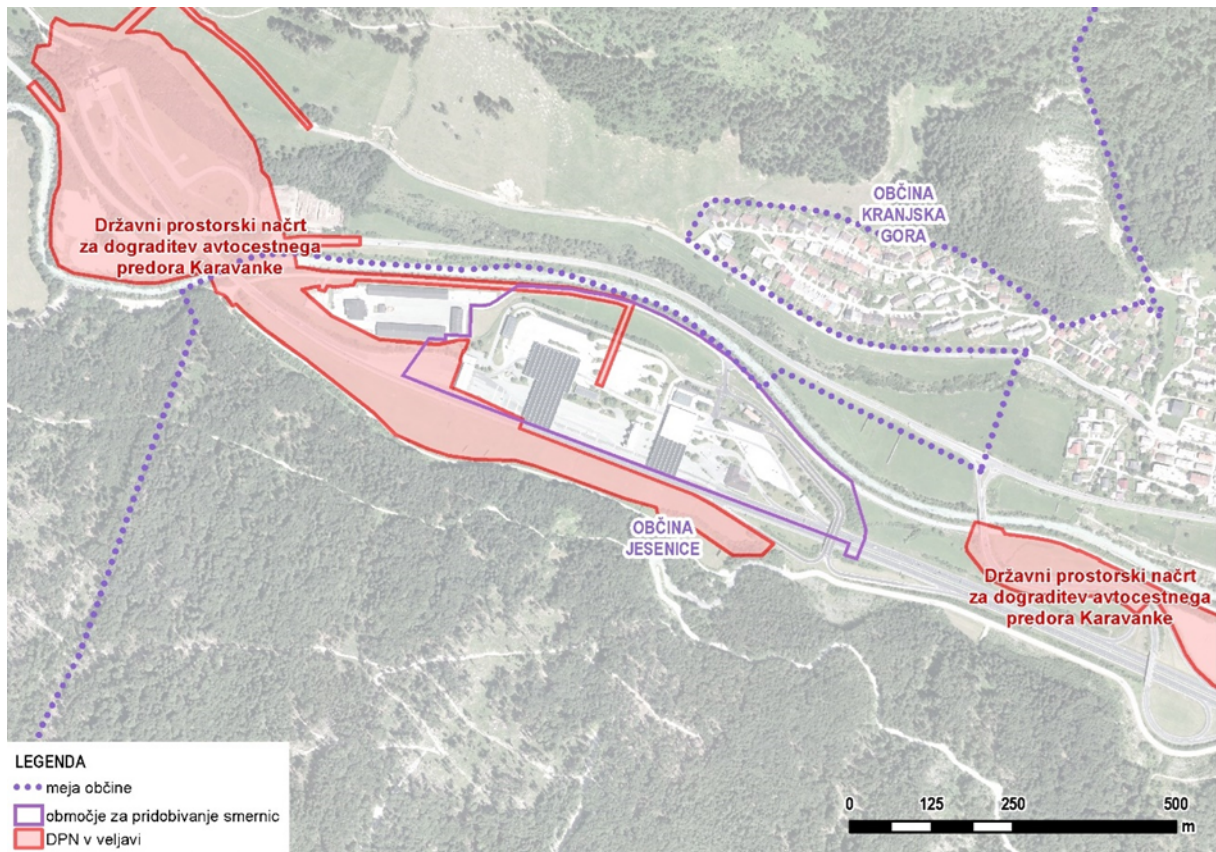
Poleg tega se bodo na novo uredili:

- nadvoz na cesti 5 in
- podporne konstrukcije ob cesti 5 – podporni konstrukciji PK-01 in PK-02 v obliki armirane zemljine in
- podporna konstrukcija PK-03 (AB podporni zid L-oblike).

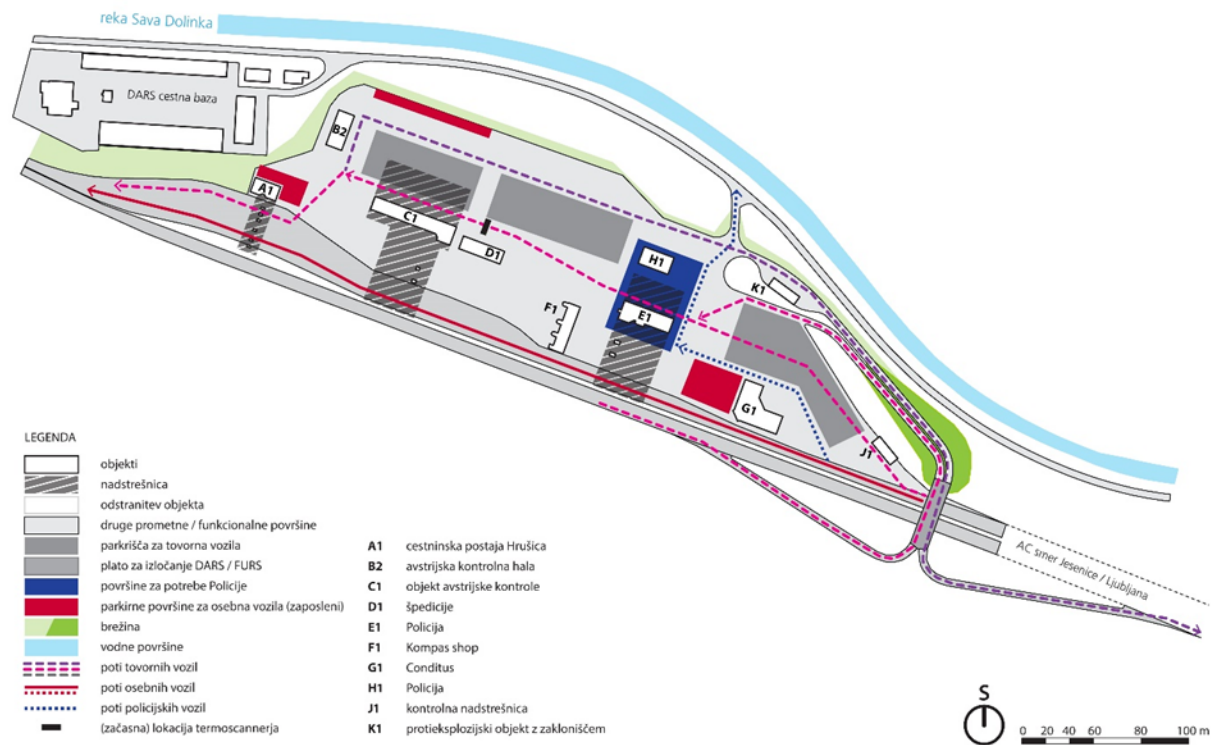


Slika Obstoječi objekti, ki se rušijo (rdeča), delno odstranijo (vijolična) in ohranijo na območju nove prometne ureditve

Območje Državnega prostorskega načrta za AC predor Karavanke in predvideno območje Državnega prostorskega načrta za plato Karavanke se delno prekrivata na območju novo načrtovanega krožišča na območju med AC bazo Hrušica in cestninsko postajo Hrušica in na območje načrtovanih ureditev GJI, ki poteka po severni strani platoja in se naveže na plato.



Slika Prikaz območij DPN v veljavi s predvidenim območjem platoja Karavanke (Vir: MOP PIS, april 2022)



Slika Prikaz načrtovanih ureditev na platoju Karavanke

Glavni investitor prostorske ureditve in naročnik gradiv za prostorsko ureditev je Družba za avtoceste v Republiki Sloveniji d. d. (v nadaljnjem besedilu: DARS d. d.). Upravljavci, ki bodo predvidoma upravljali z izvedenimi prostorskimi ureditvami so DARS d. d., Finančna uprava Republike Slovenije (v nadaljnjem besedilu: FURS) in Ministrstvo za notranje zadeve (v nadaljnjem besedilu: MNZ).

Pobudnik priprave Državnega prostorskega načrta za plato Karavanke je Ministrstvo za infrastrukturo.

Vrednost investicije v stalnih cenah september 2022 je ocenjena na 30.873.432,88 EUR brez DDV in stroškov financiranja oziroma na 31.251.603,11 EUR s stroški financiranja in brez DDV, ki je povračljiv oziroma 34.301.558,34 EUR s stroški financiranja in z DDV.

Vrednost investicije v tekočih cenah je ocenjena na 36.628.797,16 EUR brez DDV in stroškov financiranja oziroma na 37.094.181,01 EUR s stroški financiranja in brez DDV, ki je povračljiv oziroma na 40.805.355,94 EUR s stroški financiranja in z DDV.

Sprejem uredbe o državnem prostorskem načrtu je predviden v letu 2025. Investitor - DARS d. d. pa načrtuje da se bo projektna dokumentacija izdelovala v letih 2025 do 2026, odkupi in odškodnine pa v letih 2025 do 2027.