



REPUBLIKA SLOVENIJA
MINISTRSTVO ZA OBRAMBO

UPRAVA REPUBLIKE SLOVENIJE
ZA ZAŠČITO IN REŠEVANJE

Vojkova cesta 61, 1000 Ljubljana

T: 01 471 33 22

F: 01 431 81 17

E: gp.dgZR@urszr.si

www.sos112.si

Številka: 843-71/2023-1740 - DGZR

Datum: 18. 03. 2024

Poročilo o ukrepanju, zaščiti, reševanju in pomoči ob poplavah in plazovih, v Republiki Sloveniji v avgustu 2023

Pripravila:
Služba za podporo Štabu CZ RS

VSEBINA

1	UVOD	5
2	VREMENSKA SITUACIJA IN OPOZORILA	5
2.1	Splošna vremenska slika.....	5
2.2	Opozorila na pojav dolgotrajnih nalivov in hiter porast in razlivanje vodotokov	5
2.3	Razvoj padavin nad Slovenijo	6
2.4	Višina padavin	6
3	POSLEDICE	7
3.1	Uničeni in poškodovani objekti ter infrastruktura.....	8
4	KLICI V SILI 112.....	9
5	ODZIV PRISTOJNIH ORGANOV IN ENOT, SIL IN ORGANIZACIJ VKLJUČENIH V ZAŠČITO, REŠEVANJE IN POMOČ.....	10
5.1	Občine	10
5.2	Regije	11
5.2.1	Zahodno Štajerska regija	11
5.2.2	Koroška regija	12
5.2.3	Gorenjska regija	13
5.2.4	Ljubljanska regija.....	13
5.2.5	Pomurska regija	14
5.2.6	Posavska regija	15
5.2.7	Obalna regija	16
5.2.8	Severno Primorska regija	16
5.3	Vlada RS	17
5.4	Urad Vlade RS za komuniciranje	17
5.5	Poveljnik Civilne zaščite Republike Slovenije	17
5.5.1	Izdane odredbe poveljnika CZ RS.....	18
6	Uprava Republike Slovenije za zaščito in reševanje / Štab CZ-Republike Slovenije	19
6.1	Delovanje enot CZ na državni ravni in med regijska pomoč enot za prečrpavanje vode (EPV) 19	
6.2	Delovanje logističnih centrov URSZR	19
6.3	Izdana oprema iz Državnih rezerv materialnih sredstev ter Državnih blagovnih rezerv.....	20
6.4	Aplikacija Poplave 2023	20
7	Javne reševalne službe in druge sile za ZRP.....	20
7.1	Prostovoljne gasilske enote.....	20
7.2	Poklicne gasilske enote.....	20
7.3	Rdeči križ Slovenije	21
7.4	Gorska reševalna zveza Slovenije	21
7.5	Jamarska reševalna služba (JRS).....	22
7.6	Podvodna reševalna služba (PRS)	22
7.7	Zveza tabornikov Slovenije (ZTS)	23
7.8	Združenje slovenskih katoliških skavtinj in skavtov	23
7.9	Zveza radioamaterjev Slovenije – ARON.....	24

8	Ministrstva in organi v sestavi.....	24
8.1	Ministrstvo za obrambo (MO).....	24
8.1.1	Direktorat za obrambne zadeve	24
8.1.2	Slovenska vojska.....	25
8.1.3	Inšpektorat RS za varstvo pred naravnimi in drugimi nesrečami (IRSVNDN).....	26
8.2	Ministrstvo za notranje zadeve (MNZ).....	26
8.2.1	Policija	27
8.2.2	Inšpektorat RS za notranje zadeve	28
8.3	Ministrstvo za zdravje (MZ)	28
8.4	Ministrstvo za infrastrukturo (MZI).....	29
8.4.1	Cestni promet	29
8.4.2	Železniški promet	31
8.4.3	Zračni promet	31
8.4.4	Pomorski promet	32
8.5	Ministrstvo za okolje, podnebje in energijo (MOPE).....	32
8.5.1	Agencija Republike Slovenije za okolje.....	32
8.6	Ministrstvo za naravne vire in prostor (MNVP).....	33
8.6.1	DRSV	33
8.7	Ministrstvo za javno upravo (MJU).....	34
8.8	Ministrstvo za zunanje in evropske zadeve (MZEZ).....	35
8.9	Ministrstvo za gospodarstvo, turizem in šport (MGŠ)	35
8.10	Ministrstvo za delo, družino, socialne zadeve in enake možnosti (MDDSZ).....	36
8.11	Ministrstvo za vzgojo in izobraževanje (MVI)	37
8.12	Ministrstvo za visoko šolstvo, znanost in inovacije (MVZI).....	37
8.13	Ministrstvo za kulturo (MK).....	37
8.14	Ministrstvo za digitalno preobrazbo (MDP)	37
9	MEDNARODNE AKTIVNOSTI	38
9.1	Zaprosilo za mednarodno pomoč.....	38
9.2	Zagotovljena mednarodna pomoč.....	38
9.3	Podpora države prejemnice pomoči.....	39
9.4	Obiski visokih predstavnikov mednarodne skupnosti.....	39
10	OBVEŠČANJE JAVNOSTI.....	40
10.1	Koordinacija vladnega komuniciranja.....	40
11	INTERVENCIJSKI STROŠKI	40
11.1	Intervencijski stroški ministrstev in organov v sestavi	40
11.2	Intervencijski stroški sodelujočih sil ZRP.....	41
11.3	Intervencijski stroški občin.....	41
12	OCENA ŠKODE	42
13	UGOTOVITVE IN PREDLOGI ZA IZBOLJŠAVE	42
13.1	UGOTOVITVE.....	42
13.2	PREDLOGI ZA IZBOLJŠANJE	43
14	ZAKLJUČEK.....	45

Priloga števila 3: Komuniciranje z domačimi in tujimi mediji ter analitika	50
Sporočila za javnost	50
Koordinacija medijskih nastopov in medijska logistika	50
2 Analitika	51
Neposredni prenosi iz vladnega studia in s terena	51
Neposredno komuniciranje z državljani	51
Spletno komuniciranje	51
Komuniciranje prek družabnih omrežij vlade	52
3 Obveščanje tuje javnosti.....	53

Tabela 1: Dogodki po pristojnih ReCO, vir aplikacija SPIN, zajem podatkov 6. 10. 2023.....	9
Tabela 2: Število intervencij po dogodkih od 4. do 31.8.2023	10
V tabeli 3 je prikazan Pregled števila sodelujočih po enotah, organizacijah.	24
Tabela 4: Pregled števila sodelujočih	24
Tabela 5: Pregled naleta helikopterjev SV in TOS	25
Tabela 6: Pregled postavitve in demontaže začasnih mostov, ki jih je izvedla SV.....	26
Tabela 7: Izkazana ocena upravičenih intervencijskih stroškov po ministrstvih in organih v sestavi	41
Tabela 8: Ocenjeni in prijavljeni intervencijski stroški sil ZRP	41
Tabela 9: Celovit pregled prejete mednarodne pomoči preko mehanizma EU na področju civilne zaščite, zveze NATO in preko bilateralnih sporazumov	48

Slika 1: Višina padavin od 8. ure 3. avgusta in do 8. ure 6. avgusta, izmerjena na meteoroloških postajah (na sliki zaokrožena na mm) in ocenjena iz radarskih meritev (barvna lestvica).....	6
Slika 2 Zemljevid tridnevne (72-urne) višine padavin od 8. ure 3. avgusta do 8. ure 6. avgusta na podlagi meritev meteoroloških postaj.....	7
Slika 3:Zemljevid občin, kjer so javili gmotno škodo ali težave zaradi nalivov in obilnih padavin od 3. do 6. avgusta	7
Slika 4: Opredelitev prizadetih občin	8
Slika 5: Gostota klicev na 112	9

1 UVOD

Poročilo o ukrepanju zaščite, reševanja in pomoči (v nadaljevanju: ZRP) ob poplavah in plazovih v Republiki Sloveniji (v nadaljevanju RS), ki so v začetku avgusta 2023 prizadeli večji del RS, najbolj pa Gorenjsko, Koroško, Ljubljansko, Zahodno Štajersko in Pomursko regijo, zajema pregled vremenske situacije, opis stanja ter posledic neurij, odziv pristojnih organov, reševalnih služb, sprejem mednarodne pomoči, obveščanje javnosti, ocenjevanje škode ter ugotovitve in predloge za izboljšanje.

Uprava Republike Slovenije za zaščito in reševanje (v nadaljevanju: URSZR) je poročilo pripravila na podlagi poročil vključenih državnih, regijskih in občinskih organov, poveljnikov in štabov Civilne zaščite (v nadaljevanju: CZ) enot in služb za ZRP.

2 VREMENSKA SITUACIJA IN OPOZORILA

2.1 Splošna vremenska slika

Že v četrtek 3. avgusta, se je nad RS krepil jugozahodni veter. Proti večeru so na zahodu RS nastajale predfrontalne nevihte. Padavine z nevihtami in močnimi nalivi, ki so se stalno obnavljali, so v noči na petek zajeli južno predgorje Julijskih Alp ter Idrijsko, Gorenjsko, Koroško in Zgornje Savinjsko dolino. Krajevno izdatne, občasne padavine so se po vsej državi nadaljevale še ves petek in prvo polovico sobote. Pri tem se je težišče padavin iznad zahodne in osrednje Slovenije počasi pomikalo nad vzhodne in jugovzhodne kraje. Padavine so s pomikom ciklona proti vzhodu v soboto popoldne oslabele in v noči na nedeljo prehodno ponehale. Že v nedeljo čez dan je RS od zahoda prešla nova vremenska fronta s plohami in nevihtami, a so bile padavine le krajevno obilne.

2.2 Opozorila na pojav dolgotrajnih nalivov in hiter porast in razlivanje vodotokov

Agencije Republike Slovenije za okolje (v nadaljevanju: ARSO), Meteorološka prognostična služba je glede na vremensko sliko nad Evropo in napovedi meteoroloških modelov 3. avgusta ob 9. uri izdala prvo opozorilo pred nalivi in obilnimi padavinami in sicer: »da bodo od sredine popoldneva do sobote zjutraj krajevno možni močnejši in tudi dolgotrajni nalivi. Tudi v soboto bodo padavine kar izrazite, ne bo pa več nevihtno. V nedeljo bodo ponovno plohe in nevihte, a ne tako intenzivne in tudi količina padavin bo manjša.« Istega dne je opozorila še večkrat ponovila in pozivala k spremljanju vremenskega dogajanja preko mobilne aplikacije »Vreme Slovenija«. Ob 19.45, nato pa naslednji dan ob 9. uri je bilo opozorilo vsebinsko osveženo: »Do sobote zjutraj bodo krajevno možni močnejši in tudi dolgotrajni nalivi. Težišče padavin se bo predvidoma preselilo nad jugovzhodno in vzhodno Slovenijo. V soboto čez dan bodo padavine od zahoda oslabele in v noči na nedeljo prehodno ponehale. V nedeljo bodo ponovno plohe in nevihte, a ne tako intenzivne in tudi količina padavin bo manjša.

Burno vremensko dogajanje se je nakazovalo tudi za 6. avgust popoldne, zato je ARSO ob 9. uri izdal naslednje opozorilo: »Popoldne nas bo od severozahoda hitro prešla nevihtna linija z možnimi kratkotrajnimi nalivi in močnejšimi sunki vetra. Predvsem na Primorskem pričakujemo tudi nevihte z manjšo točo. Ob morju bodo močnejši sunki severnega vetra.«

Od četrta 3. avgusta pozno popoldne do sobote 5. avgusta dopoldne je bila izdana druga najvišja (oranžna) stopnja vremenskega opozorila za vse regije. Zaradi resnosti vremenske situacije in pričakovane zaostritve opozorila (v najvišjo, rdečo stopnjo) so v četrtek na ARSO, ob 13. uri, sklicali novinarsko konferenco in javnost seznanili z napovedanim nevarnim vremenskim dogajanjem. Na konferenci so sodelovali tudi predstavniki Ministrstva za obrambo (v nadaljevanju: MO), Direkcije RS za vode (DRSV) in Geološkega zavoda Slovenije. V petek zgodaj zjutraj (ob 5.30) so pristojni na ARSO stopnjo vremenske ogroženosti za obe severni regiji in osrednjo Slovenijo dvignili na najvišjo (rdečo) stopnjo, ob 9. uri pa tudi za jugovzhodni del Slovenije. Vremensko opozorilo je bilo izdano tudi za nedeljo, 6. avgusta popoldne, in sicer druge najvišje stopnje (oranžna) za vso Slovenijo.

2.3 Razvoj padavin nad Slovenijo

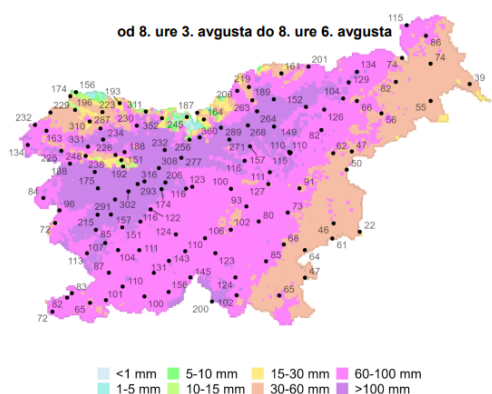
Prve plohe so v vlažnem jugozahodnem zračnem toku na alpsko-dinarski pregradi nastajale že v drugi polovici noči iz 2. na 3. avgust. Pozno dopoldne se je za dobro uro vzpostavil pas obnavljajočih se padavin od kobariškega območja proti Jesenicam. To je bil le uvod v izjemno vremensko dogajanje naslednjih 36 ur. Le malo kasneje se je naslednji, bolj izrazit in daljši padavinski pas vzpostavil nad skrajno severovzhodno Italijo proti Beljaku, padavine pa so se pri nas pojavljale zlasti ob severni in južni državni meji. Proti večeru so se padavine na severozahodu Slovenije okrepile, izrazit padavinski pas z nalivi pa je med 19. in 22. uro prešel severno polovico Slovenije.

Pojav ploh in neviht se je v zelo ugodnih vremenskih razmerah zlasti nad alpsko-dinarsko pregrado nadaljeval in se sredi noči zgostil na območju od Trnovskega gozda prek Gorenjske proti Kamniško-Savinjskim Alpam. Tu so se nalivi obnavljali več ur zapored in se pomikali naprej proti Koroški, severu Štajerske in jugovzhodnemu delu Avstrije. Glavnina padavin je padla v manj kot šestih urah.

Šele okoli 7. ure zjutraj 4. avgusta se je opisano burno vremensko dogajanje začelo umirjati, težišče padavin, tudi nalivov, se je dopoldne selilo v jugozahodni in južni del RS. Občasne padavine, sprva tako v obliki krajevnih nalivov kot večjih padavinskih območij, kasneje pa v obliki enakomernega dežja, so sledile tudi v drugem delu 4. avgusta in dopoldne 5. avgusta. Sredi dne in popoldne 5. avgusta je bilo v južni in vzhodni Sloveniji večinoma brez padavin, od osrednje proti severni in zahodni Sloveniji pa je še rahlo do zmerno deževalo. Zvečer so se padavine umaknile proti severu, v Avstrijo, in počasi ponehale. Do zgodnjega nedeljskega jutra, 6. avgusta, nikjer po RS ni bilo omembe vredne količine padavin, nato je v večjem delu RS prehodno rahlo do zmerno deževalo, a padavine niso bile obilne. Popoldne so bile zlasti v zahodnem, osrednjem in južnem delu Slovenije plohe in nevihte, ki pa so le tu in tam prinesle večjo količino dežja in ponekod tudi drobno točo. Zvečer se je vremensko dogajanje povsod po RS umirilo.

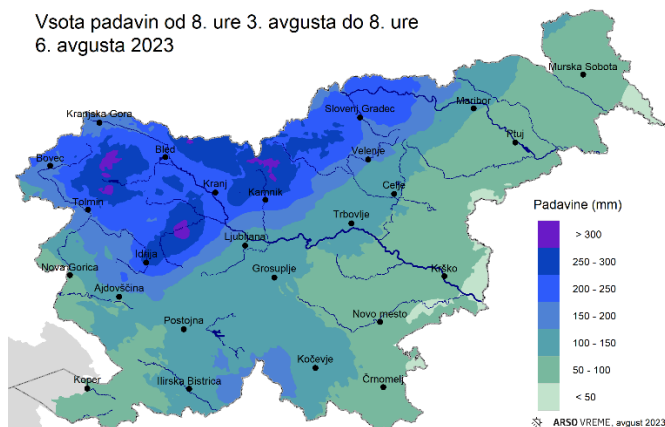
2.4 Višina padavin

Manjše padavine so se pojavljale že v noči z 2. na 3. avgust in 3. avgusta zjutraj, a je krajevno padlo le nekaj milimetrov dežja. Glavnina padavin je bila zvečer in v noči na 4. avgust, ko je v obnavljajočih se nalivih od zahodne Slovenije proti Koroški in severu Štajerske padlo ogromno dežja. Do 8. ure 4. avgusta je bilo v 24. urah na posameznih merilnih mestih izmerjenih več kot 200 mm dežja in skoraj povsod v pasu od Zgornjega Posočja in območja Idrije proti vzhodu-severovzhodu, do Dravske doline, več kot 100 mm dežja. V večjem delu Štajerske in Prekmurja je bilo padavin manj, ob meji s Hrvaško pod 30 mm. Zelo malo ali nič padavin pa je bilo od Slovenske Istre in Krasa prek večine južne polovice Slovenije. Obilnejše padavine so to območje zajele 4. avgusta čez dan in do jutra 5. avgusta je bilo težišče padavin, padlo jih je tudi okoli 100 mm, v jugozahodnem delu Slovenije. Proti severu in vzhodu Slovenije je bilo padavin sicer manj, a še vedno precej, od 30 do 80 mm. Deževje se je 5. avgusta umirilo, krajevno pa so v zahodnem in južnem delu Slovenije več padavin prinesle tudi nevihte 6. avgusta popoldne. Skupno je v 72 urah, do 6. avgusta zjutraj, v večjem delu Slovenije padlo med 100 in 300 mm dežja, manj le v delu Primorske in ob vzhodni meji s Hrvaško.

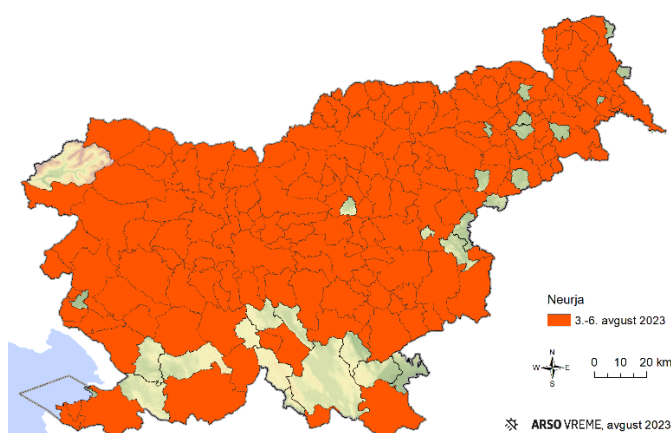


Slika 1: Višina padavin od 8. ure 3. avgusta in do 8. ure 6. avgusta, izmerjena na meteoroloških postajah (na sliki zaokrožena na mm) in ocenjena iz radarskih meritev (barvna lestvica)

Vsota padavin od 8. ure 3. avgusta do 8. ure 6. avgusta 2023



Slika 2 Zemljevid tridnevne (72-urne) višine padavin od 8. ure 3. avgusta do 8. ure 6. avgusta na podlagi meritev meteoroloških postaj



Slika 3: Zemljevid občin, kjer so javili gmotno škodo ali težave zaradi nalivov in obilnih padavin od 3. do 6. avgusta

Vir: URSZR, Informacijski sistem poročanja o intervencijah in nesrečah (SPIN), stanje 7. avgusta zjutraj

3 POSLEDICE

Obilne padavine so na večjem območju RS povzročile porast vodotokov in poplave, poškodbe na zasebnih in javnih objektih, cestah, mostovih, električni in vodovodni ter drugi infrastrukturi, usade, podore in zemeljske plazove. Življenje je po podatkih policije izgubilo pet oseb, tri neposredno ob poplavih in plazovih in dve med odpravljanjem posledic, več ljudi je bilo poškodovanih. Zaradi hudourniških poplav je bilo v prvi noči evakuiranih več kot tisoč oseb, prekinjena je bila dobava električne energije, oskrba z vodo, na več odsekih je bil zaradi poškodb infrastrukture prekinjen oz. moten cestni in železniški promet na več odsekih.

Najhujše posledice hudournega delovanja voda, močnega vetra, poplav in plazov, ki so se odrazile v porušeni ter za bivanje neprimernih stanovanjskih objektih, poškodovanih gospodarskih in kmetijskih objektih, uničeni cestni, železniški in drugi infrastrukturi ter močno poškodovanih strugah rek in drugih vodotokov, so nastale na območju Zgornje Savinjske doline, Gorenjske, Koroške in Osrednje Slovenije.

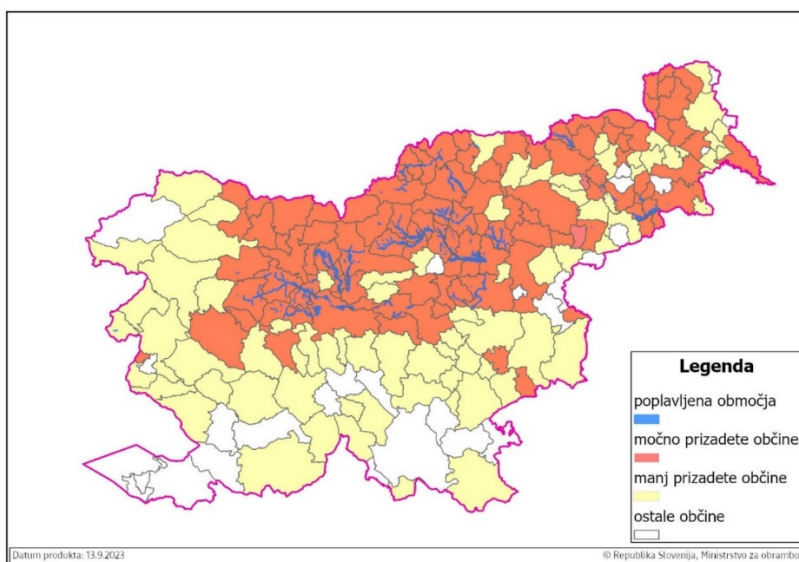
Pobesnele vode in masni pobočni premiki so uničevali struge vodnih teles, odnašali in nanašali erodiran material, uničili ali odnesli skoraj 40 objektov, zlasti v Zgornji Savinjski dolini in na Koroškem. Več kot 600 ljudi se je moralo začasno izseliti iz svojih domov. Mnogo škode je bilo tudi na drugih stavbah in objektih, še posebej proizvodnih. Hudourni delovanje voda in obsežni nanosi zemlje, kamenja in mulja so poškodovali, uničili ali odnesli več sto vozil. Nad Koroško Belo v Občini Jesenice se je sprožil velik plaz Urbas, zaradi česar se je okoli 1.000 ljudi več dni čez noč moralo evakuirati na varno lokacijo. Zaradi poplav in zemeljskih plazov je bilo skupaj evakuiranih najmanj 8.000 ljudi.

Več tisoč objektov je bilo poplavljenih, spodkopanih in delno zasutih ter poškodovanih, uničenih je bilo najmanj 70 mostov. Številne ceste so bile uničene in več dni neprevozne. 4. avgusta je bilo zaradi poškodb zaprtih 190 cest. Uničene so bile poljščine, poškodovani gozdovi, uničeni vodovodni sistemi. Trajno je bil poškodovan 6 kilometrski vodovod med občinama Prevalje in Mežica, ki oskrbuje 15.000 prebivalcev. Pretrgane so bile telefonske in internetne komunikacije, elektro-prenosni sistemi.

Gasilcem, CZ in drugim silam ZRP sta se v velikem obsegu že prvi dan pri izvajanju nalog in ukrepov ZRP pridružili tudi pripadniki Slovenske vojske (v nadaljevanju: SV) in policije, ki so s helikopterji evakuirali in reševali ljudi iz poplavljenih in nedostopnih krajev ter kasneje oskrbovali ljudi z nujnimi življenjskimi pogrebščinami, gradbeno opremo, senom, gorivom, prevozom reševalnih ekip...

3.1 Uničeni in poškodovani objekti ter infrastruktura

Zaradi poplav in plazov je nastala velika ekonomska škoda na zasebnih, gospodarskih in javnih objektih, infrastrukturi, na vodotokih, kot tudi na kmetijskih in drugih zemljiščih. Območje, ki je bilo prizadeto obsega 17.203 km² površine in zajema 183 občin, od tega je bilo močno prizadeto območje v obsegu 8.389 km² oz. 104 občine, ostalo v obsegu 8.814 km² oz. 79 občin pa je bilo manj prizadetih.



Slika 4: Opredelitev prizadetih občin

Vir: MORS, Delovna skupina GEO za pomoč URSZR ob naravni nesreči – poplave 2023

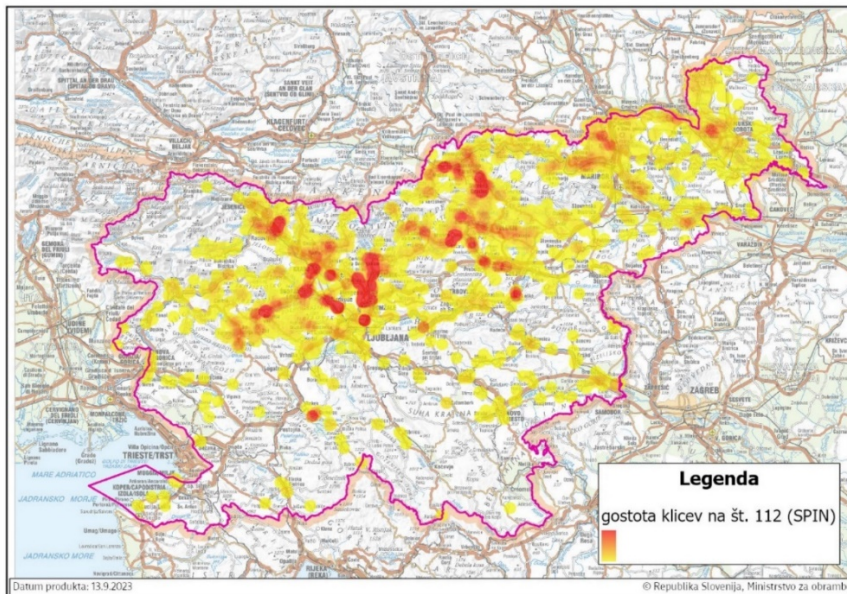
4 KLICI V SILI 112

V regijskih centrih za obveščanje (v nadaljevanju: ReCO) so na številko za klic v sili 112 so največje število klicev zabeležili med 4. in 7. avgustom, nato se je situacija nekoliko umirila. Klici na številko 112 in vpisi v aplikacijo SPIN so bili vezani predvsem na odziv sil ZRP pri odpravljanju posledic poplav. V tabeli št. 1 so prikazani podatki o številu klicev v ReCO iz 6. avgusta 2023.

Tabela 1: Dogodki po pristojnih ReCO, vir aplikacija SPIN, zajem podatkov 6. 10. 2023

Dogodki RECO-jih po	šifra: Poplave ob vodotokih	Šifra: Poplava meteorne vode	Šifra: Zemeljski plaz
Brežice	20	22	2
Celje	1407	290	340
Kranj	1218	564	195
Ljubljana	1409	463	199
Maribor	59	186	175
Murska Sobota	164	88	33
Nova Gorica	28	107	46
Novo mesto	16	7	2
Postojna	9	20	/
Ptuj	51	27	7
Slovenj Gradec	856	149	410
Trbovlje	15	9	9
Koper	/	3	/

V sliki 5 je prikazana gostota klicev na številko 112.



Slika 5: Gostota klicev na 112

Vir: (aplikacija SPIN)

Število intervencij sil za ZRP glede na vrsto dogodkov je razvidno iz tabele številka 2 je bilo naslednje:

- **Poplave: 11.399** (Poplave ob vodotokih: 8.655, Poplave ob stoječih vodah: 11, Poplave zaradi dviga podtalnice: 183, Poplave meteorne vode: 2.550)
- **Plazovi: 1.667**
- **Tehnična in druga pomoč: 9.539.**

	Po dogodkih	Število intervencij
+		32
-	NARAVNE NESREČE	13.209
-	Poplave	11.399
	poplave ob vodotokih	8.655
	poplave ob stoječih vodah	11
	poplave zaradi dviga podtalnice, kanalizacijskih vod	183
	poplave meteorne vode	2.550
-	Plazovi	1.667
	plazovi, udori, zdrsi, podori zemljin in kamnin	1.667
+	Močan veter	55
+	Udari strel	6
+	Prekinitev prometa zaradi naravnih pojavov	82
+	DRUGE NESREČE	39
+	NESREČE V PROMETU	9
+	POŽARI IN EKSPLOZIJE	13
+	ONESNAŽENJA, NESREČE Z NEVARNIMI SNOVMI	456
+	NAJDBE NUS, MOTNJE OSKRBE IN POŠKODBE OBJEKTOV	14
-	TEHNIČNA IN DRUGA POMOČ	9.539
+	Tehnična in druga pomoč	9.539
+	NEPOTREBNE oz. LAŽNE INTERVENCIJE	126
	Skupaj	23.437

Tabela 2: Število intervencij po dogodkih od 4. do 31.8.2023

5 ODZIV PRISTOJNIH ORGANOV IN ENOT, SIL IN ORGANIZACIJ VKLJUČENIH V ZAŠČITO, REŠEVANJE IN POMOČ

Zaradi posledic obilnih padavin so bile za pomoč in odpravljanje posledic najprej aktivirane dežurne in javne službe na lokalni ravni, ki so se jim kmalu priključile regijske in državne enote. Aktivirani so bili občinski, regijski in državni načrti zaščite in reševanja ob poplavih.

5.1 Občine

Občine so v okviru svojih pristojnosti spremljale razmere, zagotavljale pripravljenost gasilcev in reševalnih ter drugih služb, zagotavljale opozarjanje in obveščanje prebivalce o nevarnostih, izvajanje ukrepov in nalog ZRP s ciljem reševanja življenj ljudi, živali in premoženja... Skrbele so za obveščanje prebivalcev o nastalih razmerah in prognozah. V večini občin so aktivnosti vodili občinski poveljniki CZ,

aktivirani so bili štabi CZ občin v operativni sestavi, ki so spremljali razmere, zagotavljali logistično podporo silam za ZRP, nastanitev evakuiranih prebivalcev, zbirali in usklajevali potrebe po protipoplavnih vrečah, potopnih črpalkah, električnih agregatih, razvlažilcih in ostalih potrebnih materialno tehničnih sredstvih (v nadaljevanju: MTS) ter skupaj z občinskimi javnimi podjetji in ostalimi službami skrbeli za vzpostavitev prevoznosti občinskih cest in oskrbo občanov. Dnevno so načrtovali potrebe po pomoči v MTS, silah ZRP in prostovoljcih. Zahteve so posredovali in usklajevali z regijskimi štabi CZ.

5.2 Regije

V izpostavah URSZR, ki so jih prizadele poplave so bili aktivirani regijski štabi CZ v operativnih sestavih. V štabih so sodelovali predstavniki DRSV, predstavniki koncesionarjev za vode, predstavniki za cestno infrastrukturo, pripadniki SV, policije, Rdečega križa Slovenije (v nadaljevanju: RKS), Nujne medicinske pomoči (v nadaljevanju: NMP) in drugi. Vzpostavili so službe za podporo delovanja regijskih poveljnikov in štabov CZ, okrepili so izmene v ReCO in logističnih centrih (vključno z aktiviranjem pogodbenih pripadnikov CZ za logistiko). V skladu s pristojnostmi so spremljali razmere na prizadetih območjih, nudili administrativno, logistično in operativno pomoč poveljnikom CZ regij in občinam.

5.2.1 Zahodno Štajerska regija

Poplave so prizadele večino od 33 občin v regiji, predvsem občine na območju porečij Savinje, Drete in Pake ter kraje Laško, Celje, Žalec, Prebold, Polzela, Braslovče, Šmartno ob Paki, Šoštanj in Velenje. Najbolj so bile prizadete občine v Zgornji Savinski dolini, Mozirje, Nazarje, Rečica ob Savinji, Gornji Grad, Ljubno ob Savinji, Luče in Solčava. Na prizadetem območju živi okoli 163.000 prebivalcev.

Na novo se je sprožilo 342 plazov, največ v občini Ljubno. Zaradi plazov so bila najbolj prizadeta naselja Struge v Občini Luče ter Male Braslovče in Letuš v Občini Braslovče. Dalj časa so bile neprevozne cestne povezave med Ljubnim in Lučami, na več odsekih je bila prekinjena državna cestna povezava do naselja Struge ter med Gornjim Gradom in Kamnikom preko Černivca in Luč. Dostop po cesti do Solčave in Luč je bil omogočen samo preko Jezerskega oz. Republike Avstrije, pa še to samo z vozili do 7,5 t in lažjimi gradbenimi stroji. Prekinjena je bila dobava električne energije v Lučah in Solčavi. Električna je bila do 9. avgusta, ko je Elektro Celje vzpostavil začasno omrežje iz Koroške smeri, zagotovljena z elektro agregati. V Občini Mozirje je bila prekinjena oskrba s pitno vodo, ki pa jo je Komunalno podjetje Mozirje zasilno kmalu zagotovilo.

Poplavljenih, delno poškodovanih in uničenih je bilo več kot 500 objektov, med njimi največ stanovanjskih hiš. Poplavljeni so bili tudi industrijski objekti (KIS d.o.o., specialist za zobate vence v Ljubnem ob Savinji, BSH hišni aparati d.o.o. v Nazarjah in podjetja v industrijski coni v Latkovi vasi v Občini Prebold). Iz turističnih zmogljivosti ter kampov na območju Zgornje Savinjske doline je bilo začasno evakuiranih okoli 1.500 turistov, večina tujcev, ki jim je bila zagotovljena začasna nastanitev v Osnovni šoli Rečica ob Savinji ter v Ljubnem, Lučah in Solčavi. Iz kampa Menina je bilo 4. avgusta rešenih 18 oseb s pomočjo helikopterjev Policije ter posadk Gorske reševalne službe (v nadaljevanju: GRS). S pomočjo helikopterjev je bilo 47 oseb evakuiranih tudi iz naselij Struge in Rastke. Osebe, ki so potrebovale zdravniško oskrbo so odpeljali v Splošno bolnišnico Celje. ReCO Celje je v tem obdobju zabeležil 3.088 dohodnih klicev, obdelanih je bilo 2.664 klicev, zabeleženih je bilo 3.533 dogodkov, največ v Mozirju.

Regijski poveljnik in namestnik poveljnika CZ za Zahodno Štajersko (v nadaljevanju: CZZŠ) sta si v jutranjih urah 4. avgusta ogledala del prizadetega območja v Zgornje Savinjski dolini. Glede na videno je poveljnik CZZŠ ob 07.35 uri aktiviral regijski načrt zaščite in reševanja ob poplavah, Štab CZZŠ v operativni sestavi, regijske enote CZZŠ za tehnično reševanje, službe za podporo logističnega centra in ekipe za popolnitev ReCO Celje ter prevzel vodenje in koordiniranje intervencij ZRP za pomoč prebivalcem za odpravljanje posledic poplav.

Štab CZZŠ je spremljali vremenske napovedi, razmere na prizadetem območju, se povezoval s službami, ki so bile zadolžene za zagotavljanje elektrike, vode, prevoznost cest v regiji ter pripravljali strokovne ocene in predloge. Poveljnik CZZŠ je sodeloval z župani občin in dajal izjave za medije. Zagotovljeno je bilo sprotno obveščanje medijev. Aktivirani so bili štabi CZ vseh prizadetih občin. V intervencijah so aktivno sodelovali pripadniki regijskih enot in služb CZ, prostovoljnih in poklicnih gasilskih enot, SV, Policije ter ostalih sil ZRP. Pri oskrbi prizadetih so sodelovali člani RKS in Karitasa.

Območno združenje RK Mozirje je vzpostavilo skladišče najnujnejših življenjskih potrebščin in pripomočkov za prebivalce, ki so bili začasno nastanjeni v prostorih Osnovne šole Mozirje. Regijska enota CZ za reševanje na in iz vode je sodelovala pri reševanju in preiskovanju poplavljenega območja Kampa Menina v Varpolju, Enota CZ za prečrpavanje velikih količin vode pa je izvajala črpanje vode na območju občin Nazarje in Prebold. Pripadniki tehnično reševalnih enot CZ za reševanje iz ruševin in ekip s specialnimi delovnimi stroji so odstranjevali naplavine v občini Nazarje, čistili Kamp Menina ter odstranjevali poškodovana vozila iz reke Savinje. V aktivnostih je sodelovalo 70 pripadnikov regijskih enot CZ.

Za oskrbo prizadetih na nedostopnih območjih Zgornje Savinske doline je bila pomoč zagotovljena s helikopterskimi prevozi SV, Policije in mednarodnih enot. Koordinacija helikopterskih prevozov je bila uspešno koordinirana s preko ReCO Celje ter prostovoljnih gasilcev Zgornje Savinske doline iz lokacije PGD Okonina.

Od 6. avgusta, ko so na prizadeto območje prispeli prvi pripadniki mednarodnih enot so zagotavljali nastanitev in logistično podporo enotam v Osnovni šoli Rečica ob Savinji, kjer je bil vzpostavljen sprejemni in nastanitveni center mednarodnih enot. Zaradi začetka šolskega leta je bila nastanitev pripadnikov mednarodnih enot 23. avgusta iz šole preseljena v šotore na travniku pri Osnovni šoli Rečica ob Savinji, kjer je delovala do 23. septembra. Vzpostavitev, organiziranje in vodenje baze je bilo v domeni pripadnikov regijskih in državnih enot CZ. Poleg čiščenja vodotokov, so pripadniki mednarodnih enot na območju ZSD postavili 6 montažnih mostov v občinah Ljubno, Nazarje, Gornji Grad in Solčava in jih predali v upravljanje lokalnim skupnostim.

Iz regijskega logističnega centra Celje je bila izdana velika količina MTS. Zagotovljeni so bili bivalni in sanitarni kontejnerji, predvsem za potrebe nastanitve v občinah Braslovče in Polzela. Razkuževanje objektov so v občinah Solčava, Luče in Gornji Grad izvedli pripadniki SV, v ostalih občinah so razkuževanje izvedli gasilci gasilskih enot širšega pomena (v nadaljevanju: GEŠP), ki jih je koordinirala Poklicna gasilska enota (v nadaljevanju: PGE) Celje.

Psihosocialno pomoč so takoj po umiritvi razmer pričeli izvajati zaposleni v Centru za socialno delo (v nadaljevanju: CSD) SAŠA, kasneje pa je za izvajanje le-te bila izdana odredba Poveljnika CZ RS, da se za izvajanje psihosocialne pomoči organizirajo multidisciplinarni timi, ki jih organizira in koordinira Ministrstvo za zdravje v sodelovanju z Nacionalnim inštitutom za javno zdravje (v nadaljevanju: NIJZ).

Sklep o preklicu sklepa o aktiviranju regijskega načrta zaščite in reševanja ter odredbe o aktiviranju enot CZ in drugih operativnih sestavov je Poveljnik CZ ZŠ izdal 31. avgusta. Z delom pa so nadaljevale regijske enote, ki so do zaprtja zagotavljale vodenje in podporo mednarodne baze v Rečici ob Savinji. Intervencijski stroški v regiji presegajo 20 mio evrov.

5.2.2 Koroška regija

Velike količine padavin so v noči iz 3. na 4. avgust 2023 povzročile ogromno škodo v vseh 12. občinah v regiji. V ReCO Slovenj Gradec so operaterji prvi dan na številki 112 prevzeli 2.420 klicev in na nevarnost poplav v zgodnjih jutranjih urah prebivalce opozorili z alarmnim znakom siren za nevarnost. Obilne padavine so povzročile poplavljanje hudournikov in večjih vodotokov, proženje plazov, uničenje cestne in ostale infrastrukture (mostov, električnih drogov, vodovodnih napeljav, plinovodov...). Poplavljenih je bilo več stanovanjskih in drugih objektov. Regija je bila za nekaj časa, kot že med poplavami leta 2012, žledom 2014 in vetrolomom leta 2017, ponovno odrezana od ostalega dela RS. Kljub velikemu številu rešenih ljudi iz poplavljenih območij s helikopterji SV in Policije na tem območju ni bilo smrtnih žrtev, se je pa več oseb zastrupilo z ogljikovim monoksidom med odstranjevanjem posledic poplav.

Reka Meža s pritoki ter hudourniki je največje razdejanje povzročila v občinah Črna na Koroškem, Mežica, Prevalje in Ravne na Koroškem v Mežiški dolini ter v Občini Dravograd. Plazovi so ogrožali, poškodovali ali uničili stanovanjske, gospodarske in industrijske objekte, ceste... Zaradi uničenega vodovoda, ki z vodo oskrbuje prebivalce Občine Prevalje ter dela Občine Ravne na Koroškem je bila zagotovljena začasna oskrba z vodo. V Mežiški dolini in v Dravogradu je velik problem predstavljal odvoz in odlaganje naplavin kontaminiranih s težkimi kovinami. Na Letališču Slovenj Gradec je bil med 6. in 17. avgustom vzpostavljen začasni logistični center iz katerega so s helikopterji z osnovnimi

dobrinami oskrbovali prebivalce občin Črna na Koroškem, Mežica in Dravograd ter izvajali prevoze tudi za prebivalce Savinjske doline.

Poveljnik CZ za Koroško je po seznanitvi z razmerami aktiviral vse regijske enote in službe CZ. Aktivnosti ZRP so izvajale poklicne in prostovoljne gasilske enote, gorski reševalci, štabi in enote CZ v občinah, pripadniki SV, Policije, zaposleni v cestnih, elektro in telekomunikacijskih podjetjih, službe NMP, enote za psihosocialno in zdravstveno oskrbo, taborniki, skavti, humanitarne organizacije, pogodbene gradbene organizacije...

Zaradi obsežnosti posledic je bila že prvi dan pripadnikom sil za ZRP in prostovoljcem zagotovljena pomoč pripadnikov Slovenske vojske. Slovenska vojska je v Mežici vzpostavila bazo za nastanitev in oskrbo pripadnikov Slovenske vojske in pripadnikom tujih vojaških enot. Vzpostavili so tudi terensko vojaško bolnišnico Role, ki je v prvih dneh delovala v občini Črna na Koroškem. Tudi v Koroški regiji so pomoč nudile mednarodne enote, ki so sodelovale pri postavljanju začasnih mostov, delu z delovnimi stroji ter ostalo tehnično pomoč in prevoze helikopterji.

Zaradi prekinjenih komercialnih telekomunikacijski zvez je sporazumevanje med enotami potekalo preko zveze ZARE (ReCO Slovenj Gradec) ali preko gasilske enote za vodenje večjih intervencij z vozilom PV-2). V prvih dneh so pomembne informacije za prebivalce prenašali tudi lokalni mediji.

5.2.3 Gorenjska regija

Regijski načrt zaščite in reševanja ob poplavah in Štab CZ za Gorenjsko v ožji sestavi sta bila aktivirana 4. avgusta ob 8. uri, Štab CZ za Gorenjsko je takoj vzpostavil in ves čas vzdrževal stik z vsemi 18. občinami v regiji, ki so mu dnevno poročale o izvedenih aktivnostih. Štab v operativni sestavi se je vsak dan sestel ob 8. uri. 7. avgusta je bila izvedena tiskovna konferenca s ciljem predstavitve situacije in ukrepanje sistema sil ZRP pri odpravljanju posledic poplav v Gorenjski regiji.

5.2.4 Ljubljanska regija

V Ljubljanski regiji so bila najbolj prizadeta območja ob rekah Sava, Sora in Kamniška Bistrica ter v občinah Medvode, Komenda, Mengeš, Kamnik, Vodice, Dobrova - Polhov Gradec, Trzin, Litija, Mestna občina Ljubljana, Dol pri Ljubljani in Domžale. Samo 4. avgusta 2023 je bilo v 16. občinah zabeleženih 1.093 dogodkov (podatki iz aplikacije SPIN), od tega je bila večina v 8. občinah. Občine so dnevno poročale o predvidenih oziroma izvedenih aktivnostih in skupaj 186 krat zaprosile za materialno pomoč.

V prvi fazi je bila v občinah izvedena evakuacija ljudi iz ogroženih območij (reševanje z vozili, plovili in helikopterjem). Prebivalcem, ki so imeli uničene ali poškodovane hiše oziroma zasute z materialom, so bile urejenečasne namestitve. Gasilci so iz zalitih objektov črpali vodo, interventno pokrivali plazovita območja, postavljali protipoplavne vreče. Zaradi poškodovanega vodovodnega sistema, je bila prebivalcem zagotovljena pitna voda v plastenkah, s postavitvijo sistema za IBC cisterne ter prevozi vode z gasilskimi avtocisternami. Nekatere občine so vzpostavile dežurno številko kamor so se občani lahko obrnili za pomoč in informacije, drugje je bila vzpostavljena terenska informacijska pisarna. Za obveščanje občanov so občine uporabljale spletne strani, družbena omrežja ter dnevna javljanja v živo s potrebnimi podatki o poteku intervencije ter s tem pomirjali občane.

Poleg škode na poplavljenih in poškodovanih objektih, je bilo uničenih več kilometrov javnega vodovoda in kanalizacijskega sistema, elektro in komunikacijskega omrežja, evidentiranih je bilo 196 novih zemeljskih plazov, ki ogrožajo stanovanjske objekte kot tudi javno infrastrukturo. Uničenih oziroma poškodovanih je bilo veliko državnih oziroma lokalnih cest, podrtih 8 mostov, od tega 3. na državnih cestah (Stahovica, Domžale, Beričevo), začasno so bile ustavljene proizvodnje v podjetjih, lokalni kmetje so ostali brez možnosti izvajanja dejavnosti. Zaradi velikih količin kosovnih odpadkov in nevarnih odpadkov so bile urejenečasne deponije za odlaganje nenevarnih in nevarnih odpadkov.

Štab CZ za Ljubljansko regijo je deloval v operativni sestavi in je skrbel za koordinacijo dela z občinskimi strukturami. Odziv občin je bil slabši v občinah, ki že dalj časa niso imele nesreče.

Regijske in občinske enote CZ, gasilci, taborniki, skavti, policija, prostovoljci, humanitarne organizacije in nevladne organizacije, so pomagali prebivalcem pri odpravljanju posledic poplav in plazov. Gorski reševalci so s pomočjo helikopterja SV v najbolj nedostopna območja in poškodovane vasi dovažali

hrano, zdravila in evakuirali ogrožene prebivalce. Javna, pogodbeno in ostala gradbena podjetja so delovala z gradbeno mehanizacijo in znanjem ter hitro vsaj delno vzpostavila poškodovan vodovodni sistem in cestne povezave, da so bili kraji dostopni vsaj za gradbeno mehanizacijo in interventna vozila. Preko Aplikacije »Poplave2023« so poleg materialnih sredstev in prostovoljcev so iskali tudi dodatne namestitve za ljudi, ki so ostali brez domov.

5.2.5 Pomurska regija

Zaradi neugodnih meteoroloških in hidroloških razmer po večjem delu Slovenije je bil v petek, 4. avgusta aktiviran Regijski načrt zaščite in reševanja ob poplavah v Pomurju. Štab CZ za Pomurje in Služba za podporo štabu sta v operativni sestavi delovala do srede, 9. avgusta. V ReCO Murska Sobota je bilo med 4. in 9. avgustom 2023 zabeleženih 2.186 dohodnih klicev občanov in 432 dogodkov.

Na poziv Poveljnika CZ za Pomurje so 4. avgusta vse pomurske občine pregledale načrte zaščite in reševanja ob poplavah, preverile stanje zalog, opremo in materialna sredstva za pomoč ob poplavah (protipoplavne vreče, pesek, PVC folije, črpalke za prečrpavanje vode...), razpoložljivost reševalnih sestavov CZ, gasilcev ter drugih sil in javnih služb, ki so v občinskih načrtih zaščite in reševanja predvideni za ukrepanje ob poplavah, vzpostavile operativno pripravljeno občinskih štabov CZ in zagotovile pravočasno informiranje občanov o stanju in zaščitnih ukrepih. V občinah ob reki Muri ter v ostalih občinah, ki so jih ogrožale poplave zaradi naraslih manjših vodotokov in meteornih voda, so bili aktivirani občinski štabi CZ, ki so delovali v operativnih sestavih.

Najbolj kritična mesta zaradi ne saniranih protipoplavnih murskih nasipov (propustnosti, neutrenosti, znižanja...) ob narasli reki Muri, ki je s pretokom 100-letne povratne dobe 1.456 m³/s na merilni postaji v Gornji Radgoni, preseгла dosedANJI maksimalni pretok 1.350 m³/s ob poplavah v letu 2005, so bila ob naseljih Vučja vas, Zgornje Krapje, Spodnje Krapje, Mota, Ižakovci, Melinci, Gornja Bistrica, Srednja Bistrica, Dolnja Bistrica in Hotiza. Zaradi naraslih lokalnih vodotokov, obilnega deževja, meteornih in zalednih voda, pa so bila prav tako ogrožena in prizadeta tudi ostala naselja v 24. od skupno 27. pomurskih občinah. Na terenu so se izvajale naloge ZRP ob poplavah.

V soboto, 5. avgusta je v popoldanskih urah prišlo do prelivanja in porušitve protipoplavnega nasipa v dolžini približno 20 m pri naselju Dolnja Bistrica, v občini Črenšovci, kar bi lahko vodilo do nadaljnje porušitve in močnega visokovodnega vala ter s tem ogroženosti prebivalcev ter njihovega premoženja v naselju Dolnja Bistrica, šestih naseljih Občini Lendava ter treh naselij v Občini Velika Polana. Preventivna evakuacija je izvedena za okoli 710 prebivalcev iz štirih naselij. Večina se je začasno nastanila pri sorodnikih, je pa bila za okoli 150 oseb zagotovljena začasna namestitve v vojašnici SV Murska Sobota. Evakuacija je bila preklicana v nedeljo, 6. avgusta. Za prenos betonskih blokov in jumbo vreč s peskom za interventno sanacijo (zapiranje) zrušenega dela protipoplavnega nasipa v Dolnji Bistrici je bil aktiviran helikopter SV ter helikopter Hrvaške vojske. Interventna sanacija protipoplavnega nasipa je bila zaključena 7. avgusta.

Na poplavno prizadetih ter ogroženih obmurskih naseljih so med 5. in 9. avgustom uspešno intervenirale regijske tehnično reševalne enote CZ za prečrpavanje velikih količin vode iz Pomurske, Goriške, Podravske in Vzhodnoštajerske regije s petimi visokozmogljivimi mobilnimi črpalnimi enotami. V aktivnostih ZRP ob poplavah je sodelovalo 193 operativnih gasilskih enot, ki so opravile 713 intervencij, v katere je bilo vključeno skupno 5.245 operativnih gasilcev. Največ dogodkov je bilo zabeleženih v občinah Tišina (63 dogodkov) in Murska Sobota (61 dogodkov), največ intervencij pa je bilo opravljenih v Občini Rogašovci (104 intervencije). Poleg gasilcev je bilo v izvajanje nalog in ukrepov ZRP vključenih približno 280 pripadnikov CZ in drugih reševalnih sestavov, več kot 1.500 prebivalcev, prostovoljcev pri polnjenju protipoplavnih vreč ter utrjevanju protipoplavnih nasipov oziroma zaščiti domov ter pripadniki Slovenske vojske, Policije, komunalnih podjetij, koncesionarjev za vode... Na seji Štaba CZ za Pomurje 9. avgusta so se člani štaba seznanili z razmerami na terenu, ki so se zaradi znižanja vodostajev Mure, lokalnih vodotokov ter umika zalednih voda začele umirjati. Ostajala pa je nevarnost višanja vodostaja podtalnice ter s tem zalivanja kletnih in pritličnih prostorov objektov. 31. avgusta so bile aktivnosti zaključene.

Poleg rednih nalog ob poplavah v Pomurju so pomurski gasilci v petih napotitvah s približno 950. gasilci in 220. vozili nesebično pomagali na poplavno prizadetih območjih Koroške in Zahodno Štajerske regije.

5.2.6 Posavska regija

Glede na neugodne vremenske napovedi so na Izpostavi URSZR Brežice spremljali potek aktivnosti in razmere na terenu, saj je bilo na osnovi izjemno visokega vodostaja reke Savinje ter Save v zgornjem in srednjem toku pričakovati izrazit porast reke Save tudi v Posavju. Sava je že v petek, 4. avgusta v dopoldanskem času zelo hitro naraščala, naraščanje pa se je nadaljevalo vse do sobote popoldne, ko se je vodostaj reke ustalil. V soboto in nedeljo je začel naraščati tudi vodostaj reke Krke, ki se zaradi velikega pretoka reke Save ni mogla izlivati v skupno strugo. V Posavju večje količine padavin niso zabeležili, zato pritoki rek Save, Sotle in Krke niso naraščali, njihovi vodostaji so se povečevali zaradi padavin drugje v Sloveniji.

Glede na pričakovane posledice v Posavju so bili v petek, 4. avgusta aktivirani vsi štirje štabi CZ občin v Posavju ter Štab CZ za Posavje. V občinah so bili sklicani operativni sestanki, kjer so se seznanili s pričakovanimi vremenskimi razmerami, dogovorili postopke ukrepanja ob poslabšanju razmer ter poplavliah na območju občin. V regiji je bila zagotovljena dosegljivost operaterjev ReCO Brežice, članov Štaba CZ za Posavje ter pogodbenih pripadnikov CZ.

Od napovedi poplav so sodelovali s predstavniki HESS d.o.o., ki so spremljali razmere na reki Savi zaradi pravočasnega ukrepanja in upravljanja s hidroelektrarnami na spodnji Savi. Po izračunih hidrologov in predstavnikov HESS d.o.o. je bil napovedan pretok reke Save od 3.600 do 3.900 m³/s, kar je bilo največ v zgodovini merjenja pretokov. Po podatkih ARSO je Sava na Čatežu dosegla največji pretok pri 3.399 m³/s v soboto, 5. avgusta 2023, zjutraj. Reka Sava je največji pretok v Jesenicah na Dolenjskem, neposredno ob državni meji, dosegla pri 3.319 m³/s v soboto dopoldne. Visokovodne razmere ob reki Savi so vztrajale do ponedeljka, 7. avgusta, zgodaj zjutraj. V spodnjem toku je pričela reka Krka poplavljati v soboto popoldne, največji pretok pa je dosegla v nedeljo, 6. avgusta, popoldne. Pri tem je pretok na vodomerni postaji Podbočje znašal 302 m³/s. Poplavne razmere v porečju Krke so se ohranile do ponedeljka, 7. avgusta, razlivanje vode pa do srede, 9. avgusta, zjutraj.

Občinski štabi CZ so zagotovili polnjenje protipoplavnih vreč in njihovo namestitve na najbolj ogrožene lokacije, čiščenje naplavin pod mostovi ter pomoč ogroženim prebivalcem pri umiku materialnih sredstev. V občini Brežice so v petek, 4. avgusta zaradi varnosti uporabnikov preventivno zaprli železni most.

Zaradi neugodnih napovedi je bilo v petek dopoldne s strani HESS d.o.o. odločeno, da bodo odprli visokovodni razbremenilnik v Vrbini, prelili vodo preko zemljišč in tako znižali oziroma regulirali višino in pretok reke Save, ko bo le-ta imela največji vodostaj. Prav tako so bile zaustavljene vse HE na spodnji Savi, razen HE Brežice.

Visokovodni razbremenilnik je bil zgrajen leta 2016 z namenom razlivanja vode po Vrbini in s tem omogočanje varnosti prebivalcem nizvodno. V sodelovanju s HESS d.o.o., Občino Brežice in MO Krško je bilo v petek s strani Štaba CZ za Posavje preko medijev izdano obvestilo vsem prebivalcem Posavja, da bo visokovodni razbremenilnik odprt v primeru, če se pretok poveča na 2.900 m³/s ali več ter hkrati poziv vsem, da pravočasno zapustijo območje Vrbine in ne zahajajo na območja, kjer obstaja možnost prelitja površin. Skladno s postopki ukrepanja je HESS d.o.o. pred odprtjem izdal večkrat tudi zvočno opozorilo, pred odprtjem razbremenilnika pa je ReCO Brežice ob 16.19 uri prožil alarmni znak za neposredno nevarnost na ogroženem območju vzdolž reke Save. Glede na razmere so v HESS d.o.o. začeli visokovodni razbremenilnik odpirati v petek, 4. avgusta ob 17.54 uri. Z odprtjem razbremenilnika se je voda razlila iz struge, s čimer je bila upočasnjena in znižana konica visokovodnega vala. Po prehodu visokovodnega vala so ogromne količine naplavin ostale na razlitih površinah. Visokovodni razbremenilnik v Vrbini so zaprli v soboto zjutraj.

NEK d.o.o. je zaradi velikega pretoka in visokega nivoja reke Save v petek 4. avgusta ob 18.30 uri razglasila nenormalni dogodek, ki na okolje ni imel vpliva. Preklic nenormalnega dogodka je bil preklican naslednji dan ob 12.30 uri.

Glede na visok vodostaj reke Save je bila posebna pozornost v občini Brežice namenjena spremljanje stanja na protipoplavnem nasipu v naselju Čatež ob Savi in neposredni bližini Term Čatež. V petek, 4. avgusta v večernih urah je bila zaradi visokega pretoka Save odrejena evakuacija gostov iz kampa Terme Čatež v prostore Športne dvorane Brežice oziroma na parkirišča večjih trgovskih centrov v Brežicah (za goste z avtodomi, prikolicami...). Štab CZ Občine Brežice, Območno združenje RK

Brežice, PGD Brežice in Štaba CZ za Posavje so zagotovili pogoje za namestitve in oskrbo gostov (ležalne podloge, odeje, prehrana in voda) v Športni dvorani Brežice. Gostje so se v soboto lahko vrnili v Terme Čatež, kljub temu pa je dvorana za goste ostala odprta do nedelje dopoldne.

Narasla reka Sava je povzročala težave tudi v naselju Čatež ob Savi, kjer je bilo potrebno črpati vodo iz posameznih objektov, ter v Ločah, kjer so bili prebivalci v petek 4. avgusta ob 22.47 opozorjeni na nevarnost poplav z alarmnim znakom za neposredno nevarnost. Reka Sava je naraščala tudi ponoči in naslednji dan, hkrati s tem pa je začela naraščati tudi reka Krka v spodnjem toku, saj je količina vode reke Save onemogočala izlitje reke Krke v skupno strugo. Tekom dneva je narasla Krka začela povzročati težave tudi v Krški vasi in Velikih Malencah. Poplavljenih je bilo več hiš in kletnih prostorov ter veliko kmetijskih površin. Narasla reka Krka je v soboto, 5. avgusta v Kostanjevici na Krki podrla leseni most.

Štab CZ za Posavje je ves čas deloval v operativni sestavi na sedežu Izpostave URSZR Brežice in spremljal razmere na terenu. Od petka dopoldan je bilo zagotovljeno dežurstvo ter pomoč občinskim štabom CZ v primeru potreb po materialni pomoči. V stalnem kontaktu smo bili s članico štaba CZ za Posavje iz DRSV, Sektorja za območje spodnje Save, ki je spremljala razmere na terenu in poročala o stanju v štab CZ za Posavje.

V regiji in vseh občinah so o vseh pomembnih dogodkih ves čas poročali predstavniki različnih medijev. Prav tako je potekalo obveščanje prebivalcev s strani družbe HESS d.o.o. in NEK d.o.o. glede varnosti obratovanja objektov in izvedenih aktivnostih. Občine so za obveščanje svojih občanov uporabljale tudi spletne strani ter družbena omrežja (Facebook strani posameznih občin in PGD).

5.2.7 Obalna regija

V Obalni regiji so bile obilne padavine z močnim vetrom 28. in 30. avgusta. Neurje 28. avgusta, ki se je na območju Slovenske Istre razbesnelo v popoldanskem času, je povzročilo večjo materialno škodo. Močan veter je odkril strehe, poplavljenih je bilo 88 objektov, sprožilo se je 34 manjših plazov, podrtih je bilo več dreves. Na intervenciji je sodelovalo 183 poklicnih in prostovoljnih gasilcev iz Obalne, Postojnske in Ilirskobistriške gasilske regije ter delavci komunalnih in cestnih podjetij ter pripadniki CZ. Skupno so izvedli več kot 200 intervencij.

ReCO Koper je sprejel več kot 600 klicev na pomoč. V neurjih je nastala materialna škoda, zaradi poplavljanja voda in orkanskega vetra nad vasjo Padna. Po prvih ocenah je v dveh neurjih nastalo za okoli 5 mio € škode.

Člani Štaba CZ za Obalo in pogodbeni pripadniki CZ so po poplavah pomagali v štabih CZ za Koroško in Zahodno Štajersko, na Izpostavi URSZR Celje, v eCO Celje, Štabu CZ za Gorenjsko ter nekaterim Zgornje Savinjskim občinam. Območna združenja RK Koper, Izola in Piran so zagotavljala psihosocialno podporo prizadetim osebam na poplavljenih območjih, kasneje v sodelovanju in dogovoru s predstavniki NIJZ. Zaradi enotnega zbiranja ter lažjega prevoza pomoči za prizadete regije so 23. avgusta v Kopru odprli regijsko zbirališče sredstev in opreme za pomoč na poplavljenih območjih.

5.2.8 Severno Primorska regija

Neurje z močnim dežjem je, v četrtek, 3. avgusta okrog 22.30 zajelo območje občin Idrija, Cerklje ter Tolmin. Manjše težave zaradi narasle meteorne vode so se pojavljale tudi v občinah Kanal ob Soči, Ajdovščina, Kobarid. Narasle vode so največjo škodo povzročile v Občini Idrija, saj so bili poplavljeni proizvodni obrati Hidria d.o.o. in Kaskader d.o.o., v Občini Tolmin je bilo največ intervencij v Baški grapi, v Občini Cerklje pa v zaselkih Dolenji Novaki, Šebrelje in Plužnje.

Za spremljanje razmer na terenu in identifikacijo najbolj kritičnih območij je bil aktiviran Štab CZ za Severno Primorsko v operativni sestavi in regijska enota za prečrpavanje vod, ki je prečrpavala vodo v regiji in po odločitvi poveljnika CZRS v Mengšu, Kamniku in Prekmurju, kjer je aktivnosti zaključila 11. avgusta. Zaposleni na Izpostavi URSZR Nova Gorica so pomagali pri logistični podpori enotam na Koroškem in štabu CZ za Notranjsko.

5.3 Vlada RS

Vlada RS je sprejela vrsto ukrepov za blažitev posledic poplav na lokalni in državni ravni. Postopki ocenjevanja škode so se začeli dne 10. avgusta, ko je bil izdan sklep za ocenjevanje škode na stvareh za izvedbo ocenjevanja, z rokom za občinske komisije do 22. septembra in za regijske komisije do 29. septembra. Predsednik Vlade RS in ministri so sodelovali na več sejah Štaba CZ RS.

5.4 Urad Vlade RS za komuniciranje

Urad Vlade RS za komuniciranje (v nadaljevanju: UKOM) je opravljal naloge opredeljene v Državnem načrtu zaščite in reševanja ob poplavah in Načrtu dejavnosti UKOM ob poplavah. V skladu z obema dokumentoma je UKOM v sodelovanju s Štabom CZ RS, vladnim govorcem, predstavnikom za odnose z javnostmi URSZR ter drugimi ministrstvi in državnimi organi:

- zagotavljal usklajevanje kriznega komuniciranja med ministrstvi in vladnimi službami pri obveščanju javnosti ob poplavah,
- usklajeval in pripravljaval informacije in sporočila za javnost ter jih posredoval javnosti prek tradicionalnih medijev, svetovnega spleta (prek spletnega mesta GOV.SI) in družbenih omrežij ter drugih komunikacijskih kanalov in orodij,
- organiziral in vodil izjave ter novinarske konference,
- v sodelovanju s predstavniki za odnose z javnostmi Ministrstva za zunanje in evropske zadeve (v nadaljevanju: MZEZ) in Slovensko tiskovno agencijo (v nadaljevanju: STA) obveščal tujo splošno javnost,
- skrbel za ekipe tujih medijev in novinarje, ki so poročali v Sloveniji.
- spremljal poročanje domačih in tujih medijev ter pripravljaval izbore prispevkov (tako imenovane klipinge) ter preglede in analize medijskega poročanja,
- skrbel, da imajo javnost in mediji na voljo informativno in drugo razlagalno gradivo,
- opravljal druge naloge iz svoje pristojnosti.

Skupaj je bilo v avgustu v različnem obsegu in časovnem obdobju vključenih 21 javnih uslužbencev UKOM-a, kar predstavlja polovico zaposlenih.

5.5 Poveljnik Civilne zaščite Republike Slovenije

Poveljnik CZ RS je zaradi neugodne meteorološke situacije, napovedanega deževja z dolgotrajnejšimi nalivi in močnim vetrom, poplavljanjem hudournikov, izdane oranžne stopnje opozorila ARSO za nevihte, že 1. avgusta izdal odredbo URSZR, da na območju RS, zagotovi pripravljenost za aktiviranje vodij izpostav URSZR in regijskih poveljnikov CZ, okrepljeno delovanje v centrih za obveščanje, Državnem logističnem centru (v nadaljevanju: DLC) in regijskih logističnih centrih, za potrebno delovanje in podporo aktiviranim enotam in službam CZ pri opravljanju operativnih nalog ZRP pri odpravljanju posledic močnih nalivov, poplav, plazov. Z isto odredbo je predlagal odreditev pripravljenosti pripadnikom Slovenske vojske v zmogljivosti okrepljene čete z MTS in drugo opremo za morebitno sodelovanje z aktiviranimi enotami in službami CZ pri opravljanju operativnih nalog ZRP.

Zaradi obsežnosti poplav in plazov je poveljnik CZRS 4. avgusta, ob 6.25 uri aktiviral Državni načrt zaščite in reševanja ob poplavah, Verzija 4. URSZR je nato zagotovila strokovnim sodelavcem vstop v logistične centre, ki so zagotavljali MTS iz državnih na območju poplav in potrebno število strokovnih sodelavcev, ki so zagotavljali ustrezno operativno odzivanje glede na razmere na območju RS in izraženih potreb po ZRP prebivalcem, vključno s potrebnimi mednarodnimi aktivnostmi.

Aktiviran je bil Štab CZRS v operativni sestavi, Služba za podporo delovanju Štaba CZRS, državne enote CZ v operativni sestavi, pripadnike SV in Policije. Okrepljene so bile izmene v centrih za obveščanje. Istega dne je bil prek mehanizma Unije na področju civilne zaščite aktiviran satelitski sistem Copernicus za pridobitev posnetka ocene stanja ob obsežnih poplavah v RS. 4. avgusta je bilo aktiviranih preko 470 poklicnih in prostovoljnih gasilskih enot. Štiri regije so poslale pomoč tudi v druge regije. Na terenu je bilo večje število pripadnikov občinskih, regijskih in državnih enot CZ. Pripadniki SV

in Policije so z vsemi razpoložljivimi helikopterji sodelovali pri evakuaciji in reševanju oseb iz nedostopnih območij.

Poveljnik CZ RS je od 4. avgusta do 31. avgusta 2023 vsak dan obiskal vsaj po enega od prizadetih krajev, s ciljem seznanitve s stanjem in zagotavljanjem povezanega ter usklajenega delovanja vseh sil za ZRP iz državne pristojnosti, usklajevanja operativnih zaščitnih ukrepov in nalog ZRP ter dejavnosti vseh deležnikov intervencije, usklajevanje mednarodne pomoči v silah in sredstvih za ZRP, obveščanje pristojnih o posledicah in stanju na posameznih območjih. Z visokimi predstavniki države ali Vlade RS je sodeloval pri oblikovanju mnenj in predlogov, povezanih z ZRP ter odpravljanjem posledic poplav. Redno je odgovarjal na številna vprašanja medijev in se vključeval v številna medijska poročanja za obveščanje javnosti o nesreči in izvedenih ukrepih.

Z dnem 31. 8. 2023, ob 6.25 uri je Poveljnik CZ RS preklical Sklep o aktiviranju Državnega načrta zaščite in reševanja ob poplavah, številka: 843-71/2023-12-DGZR in sprejel odredbe, ki so zagotovile, da so določeni sklepi in odredbe, ki jih je sprejel ostale v veljavi tudi po prenehanju uporabe državnega načrta. Nanašale so se na predvsem na dokončanje nalog SV in mednarodnih enot in zagotavljanje pogojev za njihovo delovanje. navedene odredbe Poveljnika CZ RS.

5.5.1 Izdane odredbe poveljnika CZ RS

V obdobju aktiviranega Državnega načrta zaščite in reševanja ob poplavah, Verzija 4.0 od 4. avgusta do 31. avgusta je Poveljnik CZ RS izdal 59 dokumentov (odredb ali sklepov), ki so se nanašali na 106 različnih aktivnosti, kot je aktiviranje enot CZ, nujne nakupe sredstev za ZRP ali storitve (zagotovitev prehrane pripadnikom CZ in pripadnikom SV, tujim enotam, vključno za oskrbo glede nastanitve, z gorivi, mazivi in servisiranjem mehanizacije na terenu). Skladno z ZVNDN ter ob smiselni uporabi osme točke prvega odstavka 27. in 46. člena Zakona o javnem naročanju (Uradni list RS, št. 91/15, 14/18, 121/21, 10/22, 74/22-odl.US, 100/22-ZNUZSZS in 28/23) je Direktoratu za logistiko na MO in URSZR izdal tudi odredbi za zagotovitev nujnega odvoza nesortiranih in nevarnih odpadkov, ki so nastali kot posledica naravne nesreče oziroma hudournega delovanja voda, močnega vetra in plazenja tal, zaradi izvajanja nujnih intervencijskih ukrepov ZRP, preprečitev nastanka dodatne škode, s ciljem zagotovitve osnovnih pogojev za življenje ljudi in živali, zavarovanje okolja in premoženja oziroma zaradi odvrnitve neposredne ogroženosti.

Ministrstvu za naravne vire in prostor, Direkciji Republike Slovenije za vode, ki v okviru obveznih državnih gospodarskih javnih služb na področju urejanja voda zagotavlja izvedbo izrednih ukrepov v času povečane stopnje ogroženosti zaradi škodljivega delovanja voda, ki ga je povzročilo močno deževje, je Poveljnik CZ RS za izvajanje nujnih intervencijskih ukrepov pri ZRP, s ciljem osnovne oskrbe ljudi, odvrnitve neposredne nevarnosti in zmanjševanja možnih posledic za ljudi, živali in premoženje, na poplavljenih območjih v RS odredil izvedbo ukrepov na vodnih, priobalnih in drugih zemljiščih ter vodni infrastrukturi, s katerimi se prepreči povečanje posledic škodljivega delovanja voda, organiziranja celodnevne dežurne službe pri izvajanju obvezne gospodarske javne službe urejanja voda, povečanega nadzora nad vodno infrastrukturo na vodovarstvenih in ogroženih območjih, odstranjevanja plavja in omogočanje pretočnosti strug tekočih voda, začasnih ukrepov (postavitve obrambnih nasipov, nasutij, prebojev) ter spremljanje nenadnega onesnaževanja voda.

Soočanje z okoliščinami, ki jih je povzročilo hudourno delovanje voda s plazenjem tal, kot najboljšežnejši nesreči v zgodovini Slovenije so se pripadniki CZ, gasilci in drugi, ob nadčloveških naporih srečevali s fizično in psihično izčrpanostjo. Zaradi tega je Poveljnik CZRS odredil nudenje psihološke pomoči sodelujočim v intervenciji in opozarjal na rotacijo reševalnih ekip. Ministrstvu za zdravje in Nacionalnemu inštitutu za javno NIJZ je odredil organizacijo in koordinacijo izvajanja psihosocialne pomoči za prebivalce na prizadetih območjih ter za razseljene prebivalce. Aktiviral je bolničarje in prostovoljce RKS ter drugih nevladnih organizacij, ki delujejo v sistemu ZRP in imajo ustrezna znanja za nudenje prve psihološke in psihosocialne pomoči prebivalstvu na terenu, za prepoznavanje potreb na področju duševnega zdravja in socialnega varstva pri prebivalstvu prizadetemu v poplavah in po potrebi napotitev na multidisciplinarne time Ministrstva za zdravje.

Pregled izdanih odredb je razviden v prilogi številka 1.

6 Uprava Republike Slovenije za zaščito in reševanje / Štab CZ Republike Slovenije

URSZR je na podlagi neugodne meteorološke prognoze in izdane odredbe poveljnika CZ RS izdala opozorilo na nevarnost vremenske ujme izpostavam, preverila razpoložljiva materialna sredstva v državnih rezervah za primer poplav ter povišala pripravljenost delavcev URSZR (operaterjev v centrih za obveščanje in logističnih centrih).

6.1 Delovanje enot CZ na državni ravni in med regijska pomoč enot za prečrpavanje vode (EPV)

Z odredbo poveljnika CZ RS št. 847-71/2023-47, so bile 4. avgusta aktivirane državna in regijske enote CZ in sicer Državna enota za hitre intervencije (v nadaljevanju: EHI), regijske tehnično reševalne enote za prečrpavanje večjih količin vode (v nadaljevanju: EPV) Kranj, Murska Sobota, Maribor, Nova Gorica, Brežice, Celje in Ptuj, ter Enota za logistično podporo za pomoč v DLC Roje. Regijske EPV Kranj, Murska Sobota, Brežice in Celje so delovale na območju svojih regij, ostale enote pa so bile glede na potrebe prerezporejene na najbolj prizadeta območja. =

Pri zagotavljanju odziva na dogodke povezane s poplavami in plazovi je sodelovalo več pripadnikov v okviru EHI. Pripadnika enote za IT podporo sta bila z vozilom za zveze in ITK podporo napotena v občino Solčava, kjer sta prek sistema Starlink vzpostavila komunikacijo z ReCO Celje in skrbela za zagotavljanje nemotene komunikacije. Aktivirani so bili tudi področni strokovnjaki imenovani v enoto EHI. Strokovnjaka za plazove in gradbeništvo (statik) sta delovala na območju Črne na Koroškem. Pripadniki Oddelka za prehrano in kuhinjo so med 9. in 12. avgustom pomagali pri zagotavljanju obrokov na območju Črne na Koroškem. Pripadniki Oddelka za RKB zaščito so med 15. in 18. avgustom izvajali razkuževanje javnih objektov, kot strokovna pomoč pri razkuževanju pa je bil aktiviran član poveljstva EHI, strokovnjak za nevarne snovi. Pripadniki Čete za tehnično reševanje so zagotavljali pomoč in podporo delovanju Štabu CZ za Koroško. Pripadniki Enote za logistično podporo so skupaj z ostalimi razpoložljivimi pripadniki iz drugih enot ves čas trajanja intervencije zagotavljali logistično pomoč pri izdaji in prevozu materialnih sredstev iz Državnega logističnega centra (DLC) Roje.

Na prizadetih območjih po poplavah se je zaradi travmatičnega dogodka nudila prebivalcem in reševalcem psihološka pomoč in podpora v času od 6. do 25. avgusta s sedmimi psihologi Enote za psihološko pomoč in dvema psihologinjama Službe za psihološko pomoč CZ. Izvedenih je bilo prek 200 razbremenilnih pogovorov na območju Kamnika, Koroške in Savinjske doline. Poleg tega so psihološko podporo reševalcem nudili zaupniki – gasilci. Potrebe po psihološki pomoči po poplavah so prispele v Službo za podporo Štabu CZ RS. Člani Enote za psihološko pomoč CZ so dali devet izjav za medije oz. sodelovali v pogovornih oddajah radia ali televizije.

6.2 Delovanje logističnih centrov URSZR

DLC v Rojah in regijski logistični centri so med poplavami in med zagotavljanjem nujne pomoči po poplavah izdajali potrebna materialna sredstva skladiščena v DLC Roje in regijskih logističnih centrih. Med 4. in 30. avgustom je bilo na podlagi zahtevkov izpostav URSZR, ali lokalnih skupnosti izdanih 366 rol prekrivne gradbene folije, 482.200 kosov proti-poplavnih vreč, 212 črpalk, 245 električnih agregatov različnih moči, 1613 razvlažilnikov prostorov, 61 vodnih sesalcev, 16 bivalnih kontejnerjev ter večje število zaščitne opreme, orodja, električnih podaljškov, rezervoarjev za vodo in gorivo ter dezinfekcijskih sredstev.

Zaposleni v DLC Roje so izdajali MTS, na podlagi interventnih nakupov ali donacij domačih deležnikov ali mednarodnih organizacij dobavljali nova in dodatna sredstva 24 ur na dan vse dni v tednu. Zaradi kadrovskega manjka je bila dodeljena dodatna pomoč zaposlenih iz Ministrstva za obrambo (v nadaljevanju: MO) ali drugih notranjih organizacijskih enot URSZR. Skupno je v DLC Roje aktivnosti izvajalo 12 dodatnih oseb in 17 pripadnikov CZ, logističnih delavcev ter voznikov tovornih vozil.

6.3 Izdana oprema iz Državnih rezerv materialnih sredstev ter Državnih blagovnih rezerv

Iz Državnih rezerv materialnih sredstev je bil za ukrepanje in odpravljanje posledic poplav izdan večji agregat zmogljivosti 550kVA, ki je oskrboval več občin v Zgornji Savinjski dolini. Iz Blagovnih rezerv RS je bilo izdanih šest prevoznih agregatov različnih moči od 45 do 400kVA, ki so jih prevzela podjetja za oskrbo z električno energijo na območju Gorenjske, Zgornje Savinjske doline in Koroške. Na podlagi sklepa Vlade RS je bilo iz blagovnih rezerv izdanih 3.916 parov škornjev različnih tipov,

6.4 Aplikacija Poplave 2023

Aplikacija poplave 2023, ki je bila aktivirana dne 8. avgusta 2023, se je 10. oktobra 2023 zaprla. V tem časovnem intervalu je dosegla 35.000 prijav, s strani prebivalcev, ki so želeli pomagati prizadetim v poplavah, bodisi v obliki prostovoljnega dela, storitev, pomoči pri nastanitvi s predajo nepremičnin in v obliki materialno tehnične pomoči. Največje število napotenih prostovoljcev, je bilo 11.957 ob dnevu solidarnosti. Aplikacija je omogočala prijavo posameznika kot predstavnika organiziranih skupin, zato točen podatek o številu sodelujočih ni na voljo, saj so skupine obsegale od 10 do 150 udeležencev.

V celotnem obdobju je bila najbolj iskana pomoč, ki se je nudila v okviru storitev z udeležbo delovne sile in gradbene mehanizacije. Gradbena pomoč na prizadeta območja je bila poslana z vseh koncev RS. Največje število napotenih gradbenih strojev v enem dnevu je bilo 30. avgusta 2023, ko je bilo skupaj z vozniki in strojniki na prizadeto območje napotenih 51 bagrov in tovornih vozil. Poleg številnih donacij materialnih in gradbenih sredstev je bil ob pomoči pripadnikov SV v septembru zagotovljen prevoz 250 palet modularne opeke na območje Koroške. V zadnjih dneh delovanja aplikacije je bila, poleg popolnitve zahtevkov s prostovoljci, pomoč usmerjena tudi v donacije za oskrbo rejnih živali na poplavnih območjih. Ob pomoči pripadnikov SV je bilo na prizadeta območja prepeljanih več kot 150 bal sena.

Vse občine na prizadetem območju niso vodile evidence o dejanski udeležbi prostovoljcev, zato je ocenjeno, da se je v celotnem časovnem intervalu delovanja aplikacije Poplave 2023 delovnih akcij udeležilo skupaj okrog 40.889 prostovoljcev. V zadnjih dvajsetih dnevih so največ prostovoljcev zagotovile gospodarske družbe, ki so z organiziranimi skupinami prihajale na pomoč prizadetim. Nosilci aplikacije Poplave 2023, ocenjujejo, da so uspešno zagotavljali pomoč prizadetim.

7 Javne reševalne službe in druge sile za ZRP

Pri izvajanju ukrepov ZRP so v času avgustovskih poplav in plazov sodelovale vse sile ZRP, ki so nudile pomoč tako v svojem lokalnem okolju kot tudi v drugih regijah.

7.1 Prostovoljne gasilske enote

Ponovno se je izkazala uspešnost edinstvene mreže prostovoljnih gasilcev, ki se ob vsaki naravni ali drugi nesreči takoj organizirajo in odhitijo na pomoč. Gasilska zveza Slovenije, kot krovna organizacija, je takoj, po aktiviranem Državnem načrtu zaščite in reševanja ob poplavah poskrbela za potrebno med regijsko pomoč in bila v vlogi pomembnega komunikacijskega člana med regijskimi poveljniki prizadetih območij ter gasilskimi štabi z neogroženih območij. Učinkovito je zagotovila zadostno število gasilcev in opreme, ki so jih potrebovali v posameznih krajih.

V okviru organizirane med regijske pomoči je v času aktiviranega državnega načrta sodelovalo 10.940 prostovoljnih gasilcev. Na vseh lokalnih območjih, kjer je bilo potrebno, so vse dni posredovale lokalne gasilske enote, pomoč so jim nudile tudi gasilske enote znotraj gasilskih zvez in regij. V lokalnih skupnostih znotraj regij je po zbranih podatkih delovalo 56.317 gasilcev. V RS je tako v času aktiviranja državnega načrta sodelovalo 67.257 prostovoljnih gasilcev.

7.2 Poklicne gasilske enote

Poklicne gasilske enote so posredovale pri intervencijah na poplavljenih stanovanjskih in gospodarskih objektih, javni prometni infrastrukturi, poseben poudarek pa je bil dan omejevanju posledic, ki bi jih lahko imele nevarne snovi. Ključne naloge so bile izvedba evakuacije oseb in živali, črpanje vode,

postavitve protipoplavne zaščite, odstranjevanje podrtega drevja, reševanje vozil iz podvozov in vodotokov, prevozi pitne vode na ogrožena območja in nameščanje IBC posod, saniranje onesnaženega območja z nevarnimi snovmi (sanacija izlivov naftnih derivatov, olj barv, lepil, Li-ion baterij, plinskih jeklenk). Združenje slovenskih poklicnih gasilcev (v nadaljevanju ZSPG) je v sodelovanju s 13. poklicnimi gasilskimi enotami iz celotne države oblikovalo enote, za pomoč pri razkuževanju objektov, predvsem na območju Izpostave URSZR Celje. Poklicne gasilske enote so v času neurij, poplav in plazov v juliju in avgustu 2023, opravile skupno 3.379 intervencij in 1.400 razkuževanj prostorov. Ob vseh izvedenih intervencijah niso beležili poškodb poklicnih gasilcev.

7.3 Rdeči križ Slovenije

4. avgusta je bila v RKS vzpostavljena koordinacijska skupina RKS, katere poglobljene naloge so bile pridobivanje informacij iz prizadetih področij, organiziranje materialne in nematerialne pomoči ter izmenjava informacij s Štabom CZ RS in drugimi partnerji v in izven RS.

Generalna sekretarka RKS je s 4. avgustom odredila pripravljenost vseh treh nastanitvenih enot RKS (Ljubljana, Nova Gorica in Novo mesto) ter stacionarija (Maribor). Sočasno se je pričelo s pridobivanjem podatkov o razpoložljivosti bolničarjev iz ekip Prve pomoči RKS ter načrtovanjem delovanja in vključevanja bolničarjev v odziv na najbolj prizadetih območjih Slovenije. Za potrebe koordinacije v prizadetih regijah so bili imenovani regijski koordinatorji RKS, ki so usklajevali pomoč RKS s potrebami lokalnega prebivalstva oz. pristojnimi regijskimi štabi CZ.

Najprej so se odzvala lokalno pristojna območna združenja RKS, ki so z bolničarji ekip prve pomoči RKS in prostovoljci takoj priskočili na pomoč najbolj prizadetim. Glede na to, da določena območja niso bila dosegljiva z vozili, so bolničarji ekip prve pomoči RKS hrano do nedostopnih zaselkov prinašali peš. Koordinacijska skupina je takoj pričela z zbiranjem najnujnejših dobrin za preživetje ter materialnih donacij potrebne opreme (npr. sušilniki prostorov, čistila za predmete in osebno higieno...) od domačih in tujih donatorjev. Pripadniki RKS so bili aktivni lokalno, kjer so pomagali pri vzpostavitvi/organiziranju začasnih nastanitvenih kapacitet za najbolj ogroženih območij evakuirane prebivalce in turiste (Mozirje, Zalog pri Ljubljani, Čatež, Ravne na Koroškem, Kamnik, Zagorje, Trbovlje, Velenje in Žalec). Zaradi potreb po zagotovitvi kontaktov med člani družin, med katerimi so bili tudi tujci (turisti v Čatežu in Mozirju), je bila v pripravljenosti tudi Služba RKS za poizvedovanje.

Nudenje prve psihološke pomoči in psihosocialne podpore

Od pričetka odziva so pripadnice in pripadniki RKS ljudem ogroženih in prizadetih območij nudili prvo psihološko pomoč in psihosocialno podporo. Od 15. avgusta (izdaja Odredbe psihosocialne pomoči prebivalcem na terenu, št. odredbe 843-71/2023-158-DGZR) so delovali tudi kot člani mobilnih timov, ki so pomoč zagotavljali v koordinaciji NIJZ in ob podpori Ministrstva za zdravje. Od 15. avgusta. do 30. septembra je 51 članic in članov terenskih ekip RKS nudilo podporo 2.225 osebam. Za okrepitev ekip na terenu je RKS v avgustu in septembru 2023 izvedel tri dodatna usposabljanja iz nujenja prve psihološke pomoči in psihosocialne podpore, po predpisanem programu Referenčnega centra za psihosocialno podporo Mednarodne federacije društev Rdečega križa in Rdečega polmeseca.

RKS je obvestila Mednarodno federacijo društev Rdečega križa in Rdečega polmeseca (IFRC) o obsežnosti poplav ter prizadetosti posameznih regij. Za okrepitev pomoči in odziva je RKS s strani IFRC in nacionalnih društev RK in RP prejel 1 milijon EUR sredstev DREF (Disaster Response Emergency Fund) kot tudičasne kadrovske okrepitve v pomoč strokovni službi RKS.

7.4 Gorska reševalna zveza Slovenije

Gorska reševalna zveza Slovenije (v nadaljevanju: GRZS) se je aktivno vključila v delo na najbolj ogroženih območjih društev GRS Kamnik in Črna. Na Koroškem so se gorski reševalci že ponoči 3. avgusta vključili v aktivnosti reševanja.. Prvo noč so sodelovali pri evakuaciji prebivalcev iz ogroženih območij na varna območja ali višja nadstropja hiš. Opremo so jim posodili gasilci saj do svoje niso mogli

pri, prav tako niso uspeli rešiti vozil. Prva noč in prvi dan sta bila najbolj intenzivna. Naslednje dni pa so gorski reševalci delovali v zasebni hiši »Heliport 3«, kjer so uredili pristajališče za helikopterje. Gorski reševalci GRS Koroške so z gasilci pomagali evakuirati sladkorne bolnike, poškodovane, ogrožene tako peš, kot tudi s helikopterji. Z vitlom so reševali ljudi iz objektov. Na H3 se je vzpostavila točka, kamor so začeli priletavati helikopterji, ki so dovažali gorivo, hrano. Preko GRZS se je organizirala pomoč gorskih reševalcev tudi z drugim koncev Slovenije, ki so pregledali vse kmetije, vse zaselke ljudi, ki so bili ogroženi in odrezani od sveta. Ker gre za težko dostopne terene, je bila potrebna uporaba vrhne tehnike in drugih tehnik in pripomočkov, za dostop do ogroženih ljudi. Na Koroškem je v sodelovalo 53 gorskih reševalcev iz devetih društev GRS.

GRS Kamnik so bili o poplavah obveščeni sredi noči 3. avgusta. Prejeli so informacije, da je voda uničila prostore, da je vozila odplavila deroča Kamniška Bistrica. Predsednik GRS Kamnik je aktivno deloval v štabu CZ Kamnik. Reševalci GRS Kamnik pa so pomagali pri evakuacijah domačinom in turistov z območja Velike planine, doline Kamniške Bistrice, saj je bilo območje brez cestnih povezav. Sodelovali so pri več evakuacijah ljudi, ki so ostali na ogroženih območjih. Sodelovalo je 60 članov GRS Kamnik in GRS Ljubljana.

Aktivnosti v Škofji Loki so se začele v petek, ko je zmanjkalo signala in vode po dolini. Aktivni so bili od 4. avgusta, ko so opravljali evakuacije v Škofji Loki, do 11. avgusta., ko so zaključili s pomočjo RKS pri razvozu hrane na težko dostopna območja. Vmes so imeli evakuacije nosečnic, osebe, ki jo je zasul plaz, več starejših oseb, otrok in oskrbo nedostopnih kmetij. Aktiviranih je bilo 25 članov društva GRS Škofja Loka.

Na območju Celja in Savinjske doline, so na pomoč priskočili gorski reševalci GRS Celja. Načelnik GRS Celje je prejemal klice iz raznoraznih krajev, veleposlaništev, da bi nudili pomoč ljudem. Na vse klice se niso mogli odzvati. Klicatelji so želeli informacije o gostih, ki so bili v Logarski, Solčavi, Lučah. Pri reševanju in evakuaciji ljudi, živali in premoženja je sodelovalo 45 članov društva.

Na področju GRS Radovljica so imeli veliko evakuacij, devet intervencij. Pri kar nekaj intervencijah so sodelovali z dronom za pregled terena. Pregledali in sanirali so tudi hudournike. Zelo dobro so sodelovali s CZ občin.

V GRS Jesenice niso imeli poplav, aktiviral se je plaz nad Koroško Belo. Tri noči so sodelovali pri izvedbi evakuaciji ljudi zaradi nevarnosti plazu.

Reševalci letalci GRZS so s helikopterji vse dni evakuirali ljudi iz ogroženih območij z vsemi razpoložljivimi helikopterji. V vsakem helikopterju sta bila po dva reševalca letalca. Najprej so evakuirali ljudi, potem so skrbeli še za raztovarjanje, pripenjanje in odpenjanje tovora. Sodelovalo je 24 reševalcev letalcev GRZS in tudi nekaj zdravnikov reševalcev letalcev.

7.5 Jamarska reševalna služba (JRS)

Pripadnice in pripadniki JRS so se v pomoč pri sanaciji škode po ujmi vključili najprej v domačem okolju in že v prvem tednu nudili pomoč na prizadetih območjih. Največ dela so opravili v Mostah pri Trzinu, Kamniški Bistrici, Strugah, Ljubnem, Mozirju, Vranskem, Lučah, Črni na Koroškem in v manjšem obsegu tudi drugje. V ta namen so opravili več kot 1.400 prostovoljskih ur in z vozili JRS prevozili 8.000 kilometrov. V pomoč so bili tudi jamarji iz skoraj vseh Slovenskih jamarskih društev in klubov.

7.6 Podvodna reševalna služba (PRS)

Od 5. avgusta so bile vse reševalne postaje PRS v pripravljenosti za pomoč.

V prvi fazi so potapljači - reševalci reševali življenja občanov in izvedli več iskalnih akcij pogrešanih oseb. Več ljudi in živali je bilo s plovili PRS prepeljanih - evakuiranih na varno. V dneh, ki so sledili pa je PRS sodelovala predvsem pri izklopih poplavljenih čistilnih naprav, čiščenju propustov vodotokov, ter izvleki večjih naplavin in vozil iz rek. Posebno je izstopala intervencija v Črni na Koroškem, ko se je pripadnik RP Velenje spustil po vrvi iz helikopterja, ter navezal tovorno vozilo ki se je nahajalo sredi deroče reke in ogrožalo propust.

Skupaj so pripadniki PRS med 4. in 20. avgustom izvedli 21 intervencij v katerih je sodelovalo 7 reševalnih postaj s skupno 85 pripadniki. Reševalne postaje, ki niso aktivno sodelovale v intervencijah so bile ves čas v pripravljenosti in so zagotavljale pokrivanja območij reševalnih postaj, ki so sodelovale v intervencijah. Ob teh dogodkih se je pokazala pravilna odločitev vodstva PRS in URSZR izpred nekaj let o opremljanju enot s plovili in vozili, ter specialno reševalno opremo.

7.7 Zveza tabornikov Slovenije (ZTS)

Taborniki so že 4. avgusta pričeli s pomočjo prizadetih v neurjih. V okviru spontanosti ali s strani lokalnih skupnosti zaprosenih in koordiniranih aktivnosti je bilo skupaj opravljenih preko 3.000 prostovoljskih ur, ki jih je opravilo več kot 360 prostovoljcev - tabornikov.

V soboto, 5. 8. 2023 je vodstvo ZTS sprožilo iniciativo za pomoč tabornikov prizadetim prebivalcem Slovenije ob katastrofalnih poplavih. Takoj so pristopili k evidentiranju prostovoljcev, organizaciji in iskanju primerne območja za varno delovanje. Odzvalo se je preko 120 prostovoljcev - tabornikov, ki so jih napotili na Koroško od 11. do 15. avgusta. Pomagali so pri organizaciji in odpravljanju posledic poplav. V štirih dneh so prispevali preko 4.000 prostovoljskih ur, od tega več kot 600 v pripravi in organizaciji dejavnosti in delovišč ter prevozov.

9. avgusta so bili taborniki vpoklicani za izvajanje intervencijskih ukrepov pri ZRP s ciljem osnovne oskrbe in zmanjševanja možnih posledic za ljudi, živali in premoženje na od poplav in plazov prizadetih območjih po Sloveniji. Skupaj je ZTS prejela šest prošenj za napotitev prostovoljcev na aktivnosti, ki so povezane s pomočjo prizadetim občinam pri organizaciji dela prostovoljcev na konkretnih lokacijah in za administrativno pomoč občinam in regijam, ki se nanaša na aplikacijo "Poplave 2023". Odzvali so se na štiri prošnje in napotili pripadnike enot za postavitve začasnih prebivališč in druge prostovoljce. Na dve prošnji so odgovorili predstavniki ZSKSS, s katerimi smo bili ves čas v kontaktu in si izmenjevali informacije o napotitvah.

Pripadniki so izvajali dežurstvo in zagotavljali administrativno pomoč. Na posebno zaprosilo štaba CZ Občine Črne na Koroškem so napotili dva prostovoljca za izvajanje organizacije in koordinacije velikega števila napovedanih prostovoljcev na deloviščih na Koroškem. Z delom sta pričela v petek, 11. avgusta. Zaradi obsežnosti in zahtevnosti dela sta bila na zaprosilo Štaba CZ Občine Ravne na Koroškem naknadno napotena še dva prostovoljca. Pripadniki so evidentirali delovišča in razporedili ter organizirali delo za vse prostovoljce, ki so se prijavili preko aplikacije »Poplave 2023«, ali pa prišli na pomoč pri odpravi posledic poplav v Občino Črna na Koroškem. V dneh od 12. do 15. avgusta so evidentirali, razporedili, razvozili, organizirali delo in prehrano za več kot 1.500 prostovoljcev.

Dne 17. avgusta je bila ZTS vključena v vzpostavitev in zagotavljanje delovanja nastanitvenega centra za tuje enote v Rečici ob Savinji. Zagotovili so pripadnike za postavitve, vodenje in upravljanje ter podiranje in pospravljanje šotorišča. Pri postavljanju je sodelovalo pet pripadnikov enote MOBSTAC in 13 pripadnikov enot PZP in drugih prostovoljcev. V času delovanja je med 24. avgustom in 14. septembrom pri upravljanju pomagalo 12 pripadnikov enot PZP. Pri podiranju in pospravljanju je sodelovalo pet pripadnikov enot PZP in štiri pripadniki enote MOBSTAC. Skupaj so opravili skoraj 700 prostovoljskih ur.

7.8 Združenje slovenskih katoliških skavtinj in skavtov

Združenje slovenskih katoliških skavtinj in skavtov je v času od 4. avgusta do 19. septembra organizirano pomagalo na različnih prizadetih krajih po Sloveniji. Delovali so v številnih občinah na vseh regijah, ki jih je zajelo neurje s poplavami. V prvi fazi odziva so pomagali predvsem s fizičnim delom na terenu, kasneje so v sodelovanju z URSZR nudili pomoč pri koordinaciji, organizaciji in administraciji v regijskih in občinskih štabih CZ. Daljše obdobje, vse do 19. septembra so pomagali pri podpori delovanja nastanitvenega centra za tuje enote Rečica ob Savinji.

Sočasno so med poletnim taborom mladine med 17. in 21. letom pomagali na 65 različnih lokacijah pri odpravljanju posledic poplav ter tako tabor izvedli na drugačen, družbeno koristen način.

7.9 Zveza radioamaterjev Slovenije – ARON

Štab CZZŠ je na svoji seji dne 4. 8. 2023, je med drugim sprejel sklep, da se aktivira Ekipa ARON za ZŠ, za vzpostavitev radioamaterskih zvez na območju Zgornje Savinjske doline, Solčava in na ostalih nedostopnih krajih. Ob kritičnih višinah vodotokov, ko so bili ogroženi stanovanjski in drugi objekti so dodatno obveščali lokalne gasilce. Posredovali so tudi pri zagotavljanju protipoplavnih vreč posameznim občanom v svojem okolju.

V tabeli 3 je prikazan Pregled števila sodelujočih po enotah, organizacijah.

ENOTA/ USTANOVA	ŠTEVILO
Enote CZ	4.582
Prostovoljni gasilci	67.257
Poklicni gasilci	819
Gorski reševalci	287
Jamarski reševalci	23
Podvodni reševalci	158
Vodniki reševalnih psov	12
Taborniki	360
Skavti	350
RKS	867
Delavci URSZR	1.421
Policija	1.351
SV	11.150
SKUPAJ	88.637

Tabela 4: Pregled števila sodelujočih

8 Ministrstva in organi v sestavi

8.1 Ministrstvo za obrambo (MO)

8.1.1 Direktorat za obrambne zadeve

S sklepoma ministra (št. 021-14/2023-1 z dne 11. 8. 2023 in 024-14/2023-4 z dne 11. 9. 2023) o imenovanju, sestavi in delu članov delovnih skupin za pomoč URSZR ob naravni nesreči – poplave 2023 je bilo na nivoju MO določenih več delovnih skupin, in sicer:

- Delovna skupina MO za koordinacijo mednarodne pomoči
- Delovna skupina za izvajanje podpore URSZR
- Delovna skupina za GEO podporo

Delovna skupina za podporo delovanja v DLC Roje »POPLAVE 2023«. Vodje delovnih skupin so bili predstavniki Direktorata za obrambne zadeve (v nadaljevanju: DOZ), za koordinatorja je bil določen generalni direktor DOZ. Skupaj je bilo v delo zgoraj navedenih delovnih skupin vključenih 10 zaposlenih DOZ.

DOZ je: nudil neposredno pomoč prizadetim sodelavcem (37 zaposlenih), zagotavljal dodatne prostorske zmogljivosti za potrebe Štaba CZ za Notranjsko, kot usmerjevalec in usklajevalec področja kritične infrastrukture (v nadaljevanju: KI) RS pozval upravljavce KI RS v sektorju informacijsko-komunikacijskih omrežij in sistemov za pojasnilo vzrokov zaradi nedelovanja signala in elektronskih komunikacij ter popisa stanja v zvezi s tem na območju poplav, z URSZR usklajeval podrobnosti glede odredbe Poveljnika CZ RS, ki se je nanašala na delovanje KI na dela prost dan solidarnosti 14. 8. 2023, in v zvezi s tem pripravil dopis za vse nosilce sektorjev KI.

V aktivnosti je bilo vključenih 73 zaposlenih .

8.1.2 Slovenska vojska

Takoj po aktiviranju Državnega načrta zaščite in reševanja ob poplavah se je v aktivnosti intenzivno vključena tudi SV. Ukrepanje SV je bilo najprej usmerjeno v nujno (intervencijsko) ukrepanje ob poplavah in plazovih, z reševanjem ogroženih življenj in premoženja. Po izboljšanju razmer, pa je SV prešla v pomoč silam ZRP pri odpravi posledic poplav in plazov in vzpostavitve osnovnih povezav za zagotavljanje nujne oskrbe prebivalcev in odpravo posledic.

Po preklicu Sklepa o aktiviranju Državnega načrta zaščite in reševanja ob poplavah, je SV skladno s Sklepom Vlade RS, od 31. 8. 2023 dalje, nadaljevala začeta dela v okviru svojih zmogljivosti pri odstranjevanju posledic poplav in plazov na prizadetih območjih.

SV je skladno z odredbama o pripravljenosti od 1. avgusta od 15. ure dalje vzpostavila pripravljenost SV za izvajanje nalog ZRP, za podporo ZRP pri obvladovanju posledic močnega deževja, reševanjem in njihovega premoženja na ogroženem območju.

Od 4. do 31. avgusta izvajala helikoptersko reševanje oseb in živali iz ogroženih območij, helikopterske in cestne prevoze MTS, živil in krme, nujne prevoze oseb iz nedostopnih območij terenski vozili, pomoč prebivalcem pri reševanju premoženja (v primeru poplavljanja objektov, fizično odstranjevanje drevja, pomoč pri zaščiti streh, čiščenje strug hudournikov, kjer to ni bilo mogoče s stroji, polnjenje in postavljanje protipoplavnih vreč, ipd.). Na letališču Slovenj Gradec je vzpostavila Mobilni taktični operativni center (MTOC), zračne sile so bile nastanjene v letalski bazi (LB) Brnik in v LB Cerklje ob Krki (CoK), delovanje pa je potekalo iz oskrbovalne baze na letališču Slovenj Gradec.

SV je izvajala pomoč s tehniko (odvoz naplavin s tovornimi vozili), nujno sanacijo plazov z gradbeno mehanizacijo, nujna dela za zagotavljanje pretočnosti glavnih komunikacij oz. poškodovanih cest in sodelovala pri postavitvah začasnih mostov. Pripadniki SV in tujih oboroženih sil (TOS) so bili nastanjeni v izpostavljenih operativnih bazah (v nadaljevanju: IOB) v Nazarjah, Mežici in Meži. V vsaki IOB je bilo lahko nameščenih do 300 pripadnikov. Zagotovili so pristajališča za helikopterje in delovanje ROLE1. ; Razen tega je SV je zagotavljala zdravstveno in veterinarsko oskrbo, minimalne higienske pogoje za prebivalce (vzorčenje vode, dekontaminacija in dezinfekcija objektov, postavljanje začasnih tuširnic), prevoz MTS in tople obroke za potrebe SV, TOS, prebivalstva in državnih ustanov. Zagotavljala je gorivo in vzdrževanje delovanja težke gradbene mehanizacija in oskrbovala prebivalce in sile za ZRP s pitno vodo.

Od 31. avgusta do zaključka aktivnosti je SV izvajala gradbena dela na dveh vodovodih v Savinjski in Koroški regiji, sodelovala pri postavljanju začasnih montažnih mostov, čiščenju vodotokov z gradbeno mehanizacijo in pripadnike TOS oskrbovala z gorivom. Še naprej je zagotavljala oskrbo prebivalstva s pitno vodo, prevoze krme in gradbenega materiala na prizadeta območja in druge naloge. V bolnišnici ROLE -1 (Nazarje, Mežica, Meža) je bilo oskrbljenih 59 pripadnikov SV, 19 pripadnikov tujih oboroženih sil in 106 civilnih oseb.

Skupno je bilo vključenih 2.478 pripadnikov SV in 435 pripadnikov TOS. Z vozili je bilo prevoženih 272.262 kilometrov, z delovnimi stroji pa opravljenih 17.540 delovnih ur.

Tabela 5: Pregled naleta helikopterjev SV in TOS

Tip letalnika	Ure naleta	Število prepeljanih oseb	količina prevoženega tovora (kg)
AS-532 (SV)	69:35	236	113.400
B-412 (SV)	86:10	253	30.750
B-206 (SV)	65:45	22	765
Skupaj (SV)	221:30	511	144.915
CH-47 (ESP)	32:45	3	119.300
CH-53 (DEU)	42:10	356	88.500
MI-17 / H-145 (SRB)	45:10	306	52.280
H-145 (HUN)	41:50	2	13.940
MI-8 (HRV)	1:30		10.000
Blackhawk/B-212 (AUT)	31:40	7	21.740
Skupaj (TOS)	195:05	674	305.760
Skupaj	416:35	1.185	450.675

Tabela 6: Pregled postavitve in demontaže začasnih mostov, ki jih je izvedla SV

Lokacija mostu	Aktivnost	Dela	Soizvajalci
Mežica	MONTAŽA C-200 čez Mežo dolžine 33m	8. – 14. 8. 2023	CZ, občina, 5 pripadnikov OS MKD
pri Otiškem Vrhu	MONTAŽA 2 mostov C-200 čez Mislinjo dolžine 40m	16. – 21. 8. 2023	DRI, CZ, VOC, zunanji izvajalci
Domžale I. most	MONTAŽA C-200 čez Kamniško Bistrico 45m	21. – 24. 8. 2023	DRI, CZ, VOC, zunanji izvajalci
Domžale II. most	MONTAŽA C-200 čez Kamniško Bistrico 45m	28. – 30. 8. 2023	DRI, CZ, VOC, zunanji izvajalci
Beričevo (Dol)	MONTAŽA 2 mostov C-200 čez Kamniško Bistrico dolžine 2x 40m	24. – 31. 8. 2023	DRI, CZ, CGP, zunanji izvajalci
Stahovica (Zgornje Stranje - Godič)	MONTAŽA montažnega mostu C-200 čez Kamniško Bistrico 45m	31. 8. – 1. 9. 2023	DRI, CZ, GGD, zunanji izvajalci
Stročja vas	DEMONTAŽA C-200 čez Ščavnico dolžine 40m	5. – 7. 9. 2023	DRI, CZ, Pomgrad, zunanji izvajalci
Gornji Dolič v občini Mislinja	DEMONTAŽA C-200 čez Pako dolžine 12m	6. – 7. 9. 2023	Občina, CZ
Ruše	DEMONTAŽA C-200 čez potok Lobnica dolžine cca. 40m	18. – 22. 9. 2023	Občina, CZ
Izlake	DEMONTAŽA C-200 čez Medijo dolžine 21,35m	11. -12. 9. 2023	DRI, CZ, AGM Nemeč
Skupaj je SV postavila 8 in demontirala 4 montažne mostove			

8.1.3 Inšpektorat RS za varstvo pred naravnimi in drugimi nesrečami (IRSVNDN)

Inšpektorat za varstvo pred naravnimi in drugimi nesrečami je z desetimi zaposlenimi sodeloval pri delu Štaba CZ za Notranjsko v Postojni. Večina nalog je bila povezana z napotitvami prostovoljcev, ki so se prijavili v aplikacijo za nudenje pomoči na prizadetih območjih (Aplikacija »Poplave 2023«).

8.2 Ministrstvo za notranje zadeve (MNZ)

Na podlagi aktivacije državnega načrta je bil 4. avgusta v jutranjih urah aktiviran Načrt dejavnosti Ministrstva za notranje zadeve ob poplavah (v nadaljnjem besedilu: načrt dejavnosti). V dopoldanskem času je bil izveden sestanek vodstva ministrstva, kjer so bile izpostavljene prioritete naloge, za preprečevanje hujših posledic nesreče za delovanje organa in zagotovitev varnih pogojev za delo za zaposlene. Ob dejstvu, da je v ministrstvu veliko število zaposlenih, ki prihajajo na delo iz različnih območij RS in da so enote organov v sestavi regijsko umeščene (tudi na območjih, ki so jih poplave najbolj prizadele), je bilo poskrbljeno, da so zaposleni prišli varno domov, zato je bil za petek 4. avgusta omogočen predčasen odhod iz službe. Poleg tega, so se 4. avgusta predstavniki ministrstva in policije udeležili seje Štaba CZRS v operativni sestavi. Predstavniki policije je po pozivu nastopil delo v Službi za podporo Štabu CZ RS.

MNZ je omogočilo zasilno namestitvev in zagotovitev prehrane za evakuirane prebivalce občin Ljubljana in Medvode ter pričelo z zbiranjem podatkov o primernih službenih stanovanjih, na območju celotne RS, s poudarkom na severovzhodnem delu, ki bi jih lahko predali v uporabo poplavljenecem..

Na področju upravnih notranjih zadev je nemudoma stekla korespondenca z upravnimi enotami, podjetjem Cetus ter Pošto Slovenije, vezana na vročanje/prenos pošiljk nujnih potnih listov, osebnih izkaznic ter drugih identifikacijskih dokumentov. Ob tem so bila javnosti podana splošna obvestila vezana na pridobitev novih dokumentov, ki jih izdaja Upravna enota v oddelku upravnih notranjih zadev (kaj storiti v primeru poškodovanih/izgubljenih dokumentov v poplavah, oprostitev upravne takse, informacija o uradnih urah na dela prosti dan 14. 8. 2023, itd.) in druga obvestila vezana na najdeno izgubljeno orožje in strelivo, delo MNZ ter delo Policije. Skupaj je bilo pripravljenih enajst sporočil za javnost in 51 objav na različnih družbenih omrežjih pod imenom ministrstva. V upravnem delu

ministrstva je naloge odziva na poplave izvajalo približno 30 javnih uslužbencev, v Policiji pa 1.351 uslužbencev (na najbolj obremenjene dneve je naloge opravljalo tudi do 400 policistov dnevno).

8.2.1 Policija

Policija je imela ob poplavah veliko nalog, ob tem pa so poplave v določenih regijah vplivale na zmožnost celovitega opravljanja nalog.

Policija je izvajala naloge skladno z državnim načrtom za poplave (poglavje 7.1.4.1) in načrtom dejavnosti (poglavje 7.1.2). Pri tem je potrebno poudariti, da Policija omenjene naloge v manjšem obsegu opravlja tudi po preklicu aktiviranja državnega načrta.

Policija je v času aktiviranja izvajala: naloge evakuacije in reševanja ljudi iz ogroženih območij, zavarovanje ogroženih območij, do prihoda vzdrževalcev postavljala zapore cest in urejanje prometa, varovanje premoženja na območju izvedenih evakuacij prebivalcev in logističnih centrov, nudenje pomoči pri odpravljanju posledic poplav, preprečevanje, odkrivanje in preiskovanje kaznivih dejanj ter prekrškov, odkrivanje in prijemanje storilcev, prisotnost v občinskih in regijskih štabih CZ, spremstvo humanitarnih konvojev, nudenje pomoči enotam ZRP, udeležbo na koordinacijskih sestankih na občinskem kot na regionalnem in državnem nivoju in dnevno koordinirala dela na relaciji državni nivo – regionalni nivo in regionalni nivo – lokalni nivo.

Od 4. do 22. avgusta je bil v Službi za podporo Štabu CZ RS dnevno prisoten predstavnik Policije, ki je koordiniral in usklajeval delo med CZ in Policijo. V nočnem času je koordinacijo dela prevzel Operativno komunikacijski center Generalne policijske uprave. Predstavnik Policije je kot član Štaba CZ RS sodeloval na petih sejah, ki jih je sklical Poveljnik CZ RS, kjer so bile obravnavane teme za nujne aktivnosti za izvajanje nalog ZRP, kontrolne točke, psihosocialno pomoč in čiščenje vodotokov).

Na podlagi Odredbe o določitvi nevarnih območij zaradi poplav in intervencije, ki jo je izdal Poveljnik CZ RS, je bilo v Koroški regiji na območju Črne na Koroškem, Mežice in Zahodno Štajerski regiji na območju Solčave, Luč in Mozirja ter naselij proti Ljubnemu ob Savinji, vzpostavljenih pet kontrolnih točk. Policisti so skupaj s pripadniki CZ na kontrolnih točkah nadzirali dostop na omenjena območja. Delo na kontrolnih točkah se je izvajalo od 12. do 22. avgusta med 6. in 18. uro.

Policijska akademija je na zaprosilo in skladno z odredbami CZ Mestne občine Ljubljana ter CZ Občine Medvode zagotovila namestitvev in prehrano 51. evakuiranim osebam. Odredba je bila veljavna do 18. avgusta.

S helikopterji policije so se opravljale reševalne, transportne in policijske naloge, v dveh primerih pa tudi snemanje območij zaradi odziva pristojnih služb na situacijo. Reševalne naloge so obsegale reševanja ogroženih in poškodovanih ljudi in živali ter evakuacije zaradi grozeče neposredne nevarnosti, ki jo je povzročilo neurje. V transportnih nalogah je šlo za prevoz strokovnjakov iz različnih delovnih področij na poplavljen območja. V nalogah z uporabo helikopterske kamere je šlo za snemanje vseh območij poplav v vseh regijah in med drugim za izročitev podatkov Direkciji RS za infrastrukturo zaradi uveljavljanja pomoči Slovenije v poplavah iz skladov EU, drugim organom pa zaradi načrtovanja dela na terenu. Od 4. do 10. avgusta so posadke opravile reševanje in evakuacijo 286 prebivalcev na kritičnih območjih ter izvedle prevoz 42 oseb, ki so se ukvarjale z reševanjem in obvladovanjem posledic poplav, med njimi gorske reševalce, tehnično osebje, komunalne delavce za spremljanje stanja vodotokov, geologe, člane CZ, gasilce in druge. Rešenih je bilo tudi deset živali. Poleg reševanj in evakuacij je bilo na poplavljen območja prepeljanega še za okoli 13.300 kg materiala oziroma hrane, vode, goriva, agregatov, zdravil in drugih nujnih potrebščin. Letalska enota je opravljala tudi observacijo poplavljenih območij in zavarovanje podatkov, ki jih pristojne službe potrebujejo za nujne analize stanja na terenu.

S specialnim vozilom znamke Mercedes Benz Actros 3342 A 33 »vodni top« je bilo opravljenih 59 delovnih ur in skupaj prevoženih 814 km. Specialno vozilo je bilo uporabljeno za čiščenje prometne infrastrukture, za kar je bilo porabljeno 480.000 l vode.

Sektor za mednarodne policijske operacije Službe generalnega direktorja policije je nizozemski policijski atašeji nudil informacije glede nizozemskih državljanov, ki so bili evakuirani iz Kampa Menina. V aktivnosti je bil vključen policijski ataše v Republiki Avstriji, ki je preverjal in usklajeval delo glede

informacije o zaprtju starih mejnih prehodov, s čimer bi bil onemogočen vstop humanitarnih konvojev na prizadeta območja.

Na intranetu policije je bila vzpostavljena posebna podstran »poplave«, kjer so bila objavljena vsa pomembna obvestila povezana s poplavami. Na ta način so bili zaposleni dobro obveščeni z vsebinami potrebnimi za njihovo delo. Medijska podpora aktivnostim Policije je predstavljala preko 25 sporočil za javnost in več kot 50 objav na socialnih omrežjih. Predstavniki policije so se odzivali na povabila medijskih hiš za sodelovanje v informativnih oddajah.

V izvajanje nalog so bile vključene vse notranje organizacijske enote Generalne policijske uprave in vse policijske uprave. Policija je nastalim razmeram oziroma okoliščinam prilagodila organiziranost, oblike in metode dela ter način delovanja in sodelovanja, zaradi česar so bile aktivnosti, glede na druge naloge, izvedene prednostno.

Policija je v tem obdobju obravnavala tri dogodke v katerih so tri osebe, zaradi poplav, izgubile življenje. Prav tako je obravnavala dva dogodka v katerih sta dve osebi, zaradi odpravljanja posledic poplav, izgubili življenje. Policija obravnava tudi dve kaznivi dejanji, ki sta neposredno povezani s poplavami (eno kaznivo dejanje zoper premoženje in eno zoper delovno razmerje in socialno varnost). Na območju Občine Črne na Koroškem je obravnavala množično zastrupitev z ogljikovim monoksidom, v kateri je bilo poškodovanih 10 oseb.

8.2.2 Inšpektorat RS za notranje zadeve

Inšpektorat RS za notranje zadeve (v nadaljevanju IRSNZ) je na podlagi sprejetega Sklepa o aktiviranju Načrta dejavnosti ministrstva ob poplavah z izrednimi inšpekcijskimi nadzori v okviru svojih pristojnosti od 4. do 31. avgusta na ogroženem območju: stopnjo ogroženosti posameznih objektov, stanje prometa, skladiščenja in opravljanja dejavnosti z orožjem, strelivom ter eksplozivi, izvajanje nalog varovanja oseb in premoženja podjetij za zasebno varovanje in sodeloval z drugimi inšpekcijskimi službami. V izvajanje nalog je bilo v obdobju od 4. do 31. avgusta vključenih sedem inšpektorjev. V izvajanju inšpekcijskih nadzorov na terenu je bilo vključenih osem do deset inšpektorjev in administrativne naloge so opravljali ostali zaposleni na inšpektoratu.

8.3 Ministrstvo za zdravje (MZ)

MZ delovalo po Načrtu odzivanja zdravstva ob naravnih in drugih nesrečah v RS. Vzpostavili so koordinacijsko skupino, ki so jo sestavljali državna sekretarka in zaposleni iz Kabineta ministra in pristojnih sektorjev in služb MZ. Skupina je ves čas spremljala razmere in bila neprekinjeno aktivna. Za zagotavljanje zdravstvene pomoči prebivalcem na ogroženih območjih so vzpostavili sodelovanje s Štabom CZRS in Službo za podporo Štabu CZ RS ter z regijskimi in občinskimi štabi CZ na ogroženih območjih.

Na nacionalnem nivoju je bila vzpostavljena Koordinacijska skupina zdravstva, ki so jo sestavljali predstavniki Dispečerske službe zdravstva, dispečerskih centrov zdravstva Maribor in Ljubljana, MZ, Nujne medicinske pomoči (NMP), javnih zdravstvenih zavodov iz prizadetih področij, NIJZ in medicinske splošne pomoči. Skupina je na rednih sestankih skrbela za pretok informacij, iskanje rešitev za odpravljanje težav, zagotavljanja delovanja nujne zdravstvene oskrbe in zagotavljanja psihosocialne podpore.

MZ je spremljalo delovanje in ukrepanje NMP za zagotavljanje zdravstvene oskrbe prebivalcem na prizadetih območjih ter sodelovalo pri koordinaciji delovanja NMP in helikopterske NMP, zagotovilo je vključitev dodatnih ekip izvajalcev ne nujnih prevozov, izdalo priporočila JZZ glede organizacije dela na prizadetih območjih in sodelovanja ter usklajevanja pomoči med bolnišnicami, spremljalo stanje v bolnišnicah glede izvajanja zdravstvenih dejavnosti, delovanja infrastrukture, medsebojnega sodelovanja in komunikacije, preko MZEU je posredovalo prošnjo Republiki Avstriji za pomoč pri zdravstveni oskrbi oseb na območju Koroške regije, pri izvajalcih NMP izvedlo poizvedovanje o poškodovani opremi med izvajanjem intervencij, v sodelovanju z NIJZ, preko centrov za duševno zdravje zdravstvenih domov in v sodelovanju z RKS ter drugimi deležniki zagotavljalo psihosocialne pomoč za prizadete prebivalce in zdravstveno osebje, ki je bilo aktivno vključeno v reševanje, redno pripravljalo izjave za javnost o razmerah v JZZ in še posebej o izrednem stanju v poplavljeni Psihiatrični bolnišnici Begunje.

Zaradi aktivacije Načrta odzivanja zdravstva ob naravnih in drugih nesrečah v RS in navodil glede organizacije dela so bile poleg rednih zdravstvenih ekip za zagotavljanje nemotenega delovanja NMP aktivirani še dve ekipi izvajalcev ne nujnih reševalnih prevozov, koordinator NMP in zdravstvena enota SV z vojaško ambulanto ROLE 1. Vzpostavljenih je bilo tudi sedem timov za zagotavljanje psihosocialne pomoči na terenu (dve ekipi v Centru za duševno zdravje Ravne na Koroškem, dve ekipi v Centru za duševno zdravje Velenje ter po ena ekipa v Centru za duševno zdravje Celje, Logatec in Domžale).

8.4 Ministrstvo za infrastrukturo (MZI)

8.4.1 Cestni promet

Na Ministrstvu za infrastrukturo (v nadaljevanju: MZI), Direktoratu za ceste in cestni promet so sodelovali pri pripravi vsebine odredbe, ki jo je izdal Poveljnik CZ RS in na podlagi katere se je prepovedalo izvajanje izrednih prevozov na prizadetih območjih na podlagi že izdanih dovoljenj za izredne prevoze. Poleg tega je MZI oziroma Direktorat za ceste in cestni promet za odvoz ogromnih količin odpadkov uveljavil izjemo po 13. členu Uredbe (ES) 561/2006, z vsemi spremembami s katero je omogočil, da so vozila, ki se uporabljajo za vzdrževanje kanalizacije, za varovanje pred poplavami, za preskrbo z vodo, plinom in elektriko, za vzdrževanje in nadzor cest ali za zbiranje in odstranjevanje odpadkov od vrat do vrat, za vzdrževanje telefonskih in telegrafskih napeljav, radijskega in televizijskega oddajanja ter odkrivanje radijskih in televizijskih oddajnikov ali sprejemnikov lahko do 21. septembra 2023 delovala brez obveznih počitkov mobilnih delavcev ter o zapisovalni opremi v cestnih prevozih.

Direkcija Republike Slovenije za infrastrukturo

Zaradi poplavljenih cestišč je bilo več odsekov cest zaprtih, prihajalo je do zdrsov zemljin na vozišča cest, ponekod so reke izpodjedle brežine ali preusmerile svoj tok na vozišče cest, nastali so usadi in kasneje plazovi, porušeni so bili premostitveni in drugi cestni objekti ter jeklene varnostne ograje in podporni zidovi, deli odsekov cest so bili nedostopni. Poplavne vode so poškodovale tudi prometno opremo in signalizacijo. Stanje se je spreminjalo iz ure v uro, v petek 4. avgusta je bilo evidentiranih 92 popolnih zapor in 98 polovičnih v skupni dolžini 584 kilometrov državnih cest. Najhuje so bila prizadeta območja ob Savinji, Meži, Mislinji in Kamniški Bistrici.

Direkcije RS za infrastrukturo (v nadaljevanju: DRSI) je pregledala ceste, čim so razmere dopuščale. Poškodovanih ali uničenih je bilo 465 kilometrov glavnih in regionalnih cest oziroma slabih osem odstotkov vseh glavnih in regionalnih cest v RS. Na nekaterih delih cest je bilo za vzpostavitev vsaj zasilne prevoznosti za interventna vozila in osnovno oskrbo prebivalcev potrebnih več dni, čeprav so bile na terenu vse razpoložljive ekipe koncesionarjev. Na več odsekih samo s čiščenjem ni bilo mogoče vzpostaviti prevoznosti, zato so bili potrebni obsežnejši gradbeni posegi. Ob vrsti poškodb na voziščih je bilo evidentiranih tudi več večjih zemeljskih plazov. Hudo poškodovani ali uničeni so bili štirje mostovi, in sicer trije čez Kamniško Bistrico (v Stahovici, Domžalah in Beričevem) ter most čez Mislinjo v Otiškem vrhu. Po več kot dveh mesecih, (10. oktobra), je ostalo poškodovanih še nekaj več kot enajst kilometrov državnih cest, za katere pa se urgentno pripravljajo vsi ukrepi za njihovo ponovno čimprejšnjo varno prevoznost.

Na cestnem omrežju glavnih in regionalnih cest, kjer neposredno grozi nevarnost ponovnih poškodb ob obilnih padavinah in posledično visokih vodah v jesenskem obdobju se še vedno izvajajo dela. Gre za 68 delovišč, od tega na Koroškem 18, v Zgornji Savinjski dolini 22, na Gorenjskem enajst, v Osrednji Sloveniji (Kamnik, Domžale) pa 14.

Dne 2. oktobra so bile odstranjene vse popolne zapore, ostaja pa več zapor s polovično prevoznostjo oziroma različnih omejitev glede na vrsto prometa. Zaradi celovite obnove državnih cest in ponovne vzpostavitve varne prevoznosti za vse vrste prometa bodo še vedno postavljene nekajdnevne in kratkotrajne popolne zapore cest ob velikih obnovitvenih delih, kot so asfaltiranje in varno vzpostavljanje prevoznosti, o čemer bodo bližnji prebivalci in javnost pravočasno seznanjeni.

Večjih plazov, ki so bili evidentirani na odsekih Dravograd - Libeliče, Poljana - Šentvid, Ravne - Dravograd, Stahovica - Kamniška Bistrica, Stahovica - Črnivec (trenutno stanje je 12 večjih plazov, pri

čemer jih šest ogroža tudi stanovanjske objekte) ne bo mogoče sanirati takoj, niti jih ne bo mogla sanirati DRSI sama, zato bodo izvedeni samo nujni ukrepi za vzpostavitev prevoznosti in vzpostavljeni alarmni sistemi, ki bodo v primeru premikanja plazov ustavili ves promet. Večje plazove, ki ležijo izven varovalnega pasu državnih cest ter ogrožajo širše območje, bivališča in drugo infrastrukturo, praviloma sanira MNVP.

Skupina za pregled lokacij za postavitev montažnih mostov na državnih in lokalnih cestah

Ob poplavah in plazovih v začetku avgusta 2023je bilo hudo poškodovanih in uničenih tudi veliko mostov. Zato je poveljnik CZ RS ustanovil začasno skupino za pregled lokacij za postavitev montažnih mostov na državnih in lokalnih cestah. Skupina je štela devet članov in je po ogledu na terenu proučila vse . faze postopka za čim bolj učinkovito in hitro postavitev začasnih montažnih mostov na vseh lokacijah. Zagotoviti je bilo treba usposobljene projektante, izvesti naročila za pripravo projektov in izvesti vse naloge do začetka del. Skupina je določila tudi naročnike in izvajalce del ter možnosti obvozov in dovozov mostov na izbrane lokacije. Ob tem je imela vso podporo SV. Posamezni člani te skupine so opravili tudi terenske ogled in popise lokacij montažnih mostov na občinskih cestah, ker občine niso razpolagale z ustreznimi strokovnimi kadri. V DLC Roje je bilo shranjenih sedem mostov znamke Mabey v lasti DRSI. Začasne mostove so na državnih cestah postavili pripadniki SV in gradbeni izvajalci na štirih lokacijah, in sicer:

1. čez reko Mislinjo na Otiškem vrhu na cesti Dravograd – Slovenj Gradec, kjer sta bila postavljena dva vzporedna mostova, vsak v eno smer vožnje,
2. čez Kamniško Bistrico v Domžalah, na cesti Celje – Ljubljana (Želodnik – Domžale), kjer sta bila prav tako postavljena dva mostova, vsak v eno smer vožnje,
3. čez Kamniško Bistrico v Beričevem, na cesti Litija – Ljubljana (Videm – Beričevo), kjer sta bila postavljena dva vzporedna mostova, vsak v eno smer vožnje,
4. čez Kamniško Bistrico v Stahovici na cesti Kamnik – Črnivec, kjer je zaradi nizke gostote prometa postavljen en montažni most.

V okviru zaprosila za mednarodno pomoč prek evropskega mehanizma CZ, so tuje enote postavile 14 montažnih mostov na občinskih cestah po usklajenih dogovorih z URSZR, in sicer:

1. Hrvaška (en most): most Nazarje na občinski cesti Lačja vas – Potok,
2. Poljska (dva mostova): most v Mežici na cesti Mežica – Plat in most v Gornjem Gradu,
3. Češka (trije mostovi): most v Mežici na cesti Mežica – Onkraj Meže (Šumah), v Črni na Koroškem na lokaciji Pristava 33 ter most v Ljubnem na lokaciji Rastke,
4. Italija (trije mostovi): most v Črni na Koroškem na lokaciji Žerjav 11, most v Hruševem na občinski cesti Dobrova – Polhov Gradec ter most v Gornjem Gradu pri Novi Štifti na lokaciji Šmiklavž 47,
5. Švedska (trije mostovi): most v Črni na Koroškem na lokaciji Žerjav 13, most 1 v Solčavi na lokaciji Robanov kot 32 in most 2 v Solčavi na lokaciji Robanov kot 14,
6. Nemčija (dva mostova): most Prevalje 1 na občinski cesti Prevalje – Leše in most Prevalje 2 na cesti Prevalje – BS Petrol – Industrijska cona.

Slovenska vojska je postavila še en montažni most na občinski cesti v Mežici.

Na vseh začasnih montažnih mostovih in v njihovi okolici na državnih in občinskih cestah je bilo treba takoj vzpostaviti tudi ustrezno prometno varnost ter omejitev hitrosti vožnje in nosilnosti.

Družba za avtoceste v Republiki Sloveniji (DARS)

Zaradi poplav je Družba za avtoceste v RS (v nadaljevanju: DARS) na cestah v njihovem upravljanju morala postaviti začasne zapore cest in zagotoviti njihovo prevoznost na naslednjih odsekih:

- priključek Brnik – trajanje zapore 11 ur;
- priključek Lesce – trajanje zapore 12 ur;
- most čez Savo v Šmartnem – trajanje zapore 3 ure;
- most čez Savo v Šentjakobu – trajanje zapore 3 ure;
- priključek Sneberje – trajanje zapore 34 ur;
- priključek Šmarje Sap – trajanje zapore 25,5 ur;
- priključek Šempeter + 300 metrov čiščenja povsem popravljene avtoceste – trajanje zapore 30 ur.

Trajanje zapore pomeni, kako dolgo je bila zapora postavljena. Gradbena delana teh odsekih niso bila potrebna, saj je infrastruktura ostala nepoškodovana. Vse odseke pa je pregledala Komisija za izvedbo izrednih pregledov ceste in/ali cestnih objektov ob/po izrednih dogodkih (komisijo imenuje DARS, v njej so strokovnjaki DARS in zunanji strokovnjaki, imenovanje komisije je sestavni del načrta za zaščito in reševanje). Na premostitvenem objektu preko reke Savinje so se ob izrednem pretoku in vodostaju reke Savinje čutile vibracije mostu, zato je bil pregled mostu pred odprtjem nujen. Pregled je opravila omenjena komisija. Poleg navedenega je DARS s svojo mehanizacijo in delovno silo pomagal pri odpravi posledic poplav in zemeljskih plazov v avgustu 2023 na prizadetih območjih.

8.4.2 Železniški promet

Zaradi obilnih padavin so nastale številne ovire v železniškem prometu, na nekaterih progah so poplave povzročile tudi zaustavitev železniškega prometa. Največ ovir v prometu se je nanašalo na delno oziroma popolno poplavljenost tirne in tirno grede, poškodovanost in uničenje nasipov, poplavljenost signalno-varnostnih naprav, poškodbe temeljev vozne mreže, nanose drevja, proženje plazov, poškodbe oblog opornikov jeklenih mostov, poplavljenost javne železniške infrastrukture, zasutje prog s hudourniški nanosi, zamašitev objektov za odvodnjavanje...

Opravljanje storitev upravljanja javne železniške infrastrukture zagotavlja država kot javno dobro in v obliki obvezne gospodarske javne službe. Upravljevalec javne železniške infrastrukture je za zagotavljanje prevozne zmogljivosti izvedel sanacije temeljnih tal nasipov, saniral nasipe, obnovil tire, dopolnil tirne grede, usposobil signalno-varnostne naprave, namestil nove APB utice, uredil vse zunanje poveze, lokalne napeljave, izvedel popravila progovnega kabla ter usposobil temelje in vozno mrežo. Na prizadetih območjih je izvedel odstranitev nanosov in podrtega drevja, čiščenje poplavljenih signalno-varnostnih elementov, sanacije kabelskih korit, zavarovanje pobočij, odstranitev padlih skal in nanosov kamenja na progo, očistil odvodne jarke, odstranil nasuti material, opravil izredne preglede objektov in začel z aktivnostmi za sanacije oblog opornikov in plazov.

Da bi promet na prizadetih železniških progah čim prej stekel, so bile po vzpostavitvi zasilne prevoznosti prog, uvedene počasne vožnje, obvozi prog, prilagojen je bil vozni red potniških in tovornih vlakov in uveden nadomestni avtobusni prevoz potnikov. Ker so bile številne ceste poškodovane in nedostopne, železniška infrastruktura pa neprevozna je bila izvedba nujnih varnostnih ukrepov dodatno otežena. Upravljevalec javne železniške infrastrukture je v nekaj tednih po poplavih vzpostavil zasilno prevoznost pretežnega dela prizadetih železniških prog, zaradi sanacije večjega plazu pa še ostaja zaprt odsek regionalne železniške proge med Prevaljami in državno mejo.

Največ ovir v prometu je bilo na naslednjih odsekih železniških prog:

- Trbovlje – Sava - Litija - Kresnice
- Ljubljana Vižmarje - Jesenice
- Zidani most – Celje
- Jesenice - Bohinjska Bistrica - Podbrdo - Grahovo - Most na Soči - Anhovo
- Celje - Velenje
- Ruše - Podvelka - Dravograd - Prevalje - Prevalje d. m.

8.4.3 Zračni promet

Za zagotavljanje javnega reda, varovanja določenih oseb, okolišev in objektov, zagotavljanja varnosti ljudi in premoženja ter zagotavljanje varnosti v letalstvu je bil pripravljen in sprejet Sklep št. 372-50/2023/7 z dne 8. 8. 2023 za omejitev letenja vseh zrakoplovov v zračnem prostoru RS, v začasno rezerviranem prostoru »Koroška« ter Sklep št. 372-50/2023/15 z dne 11. 8. 2023 o podaljšanju omejitve letenja vseh zrakoplovov v zračnem prostoru RS, v začasno rezerviranem prostoru »Koroška«. Poplave niso povzročile prekinitve delovanja Kontrole zračnega prometa Slovenije, d.o.o., oziroma njenih storitev niti ni nastala škoda na njeni infrastrukturi. Zaradi zapor oziroma uničenja predvsem cestne infrastrukture so bili oteženi prihodi na delovno mesto, zato glavno pozornost posvetili zagotavljanju

kadrovske zmogljivosti za neprekinjeno delovanje, s prilagoditvijo izmen oziroma zamenjavo operativnega osebja.

8.4.4 Pomorski promet

Na področju pomorskega prometa ni bilo neposrednih aktivnosti v zvezi z ukrepanjem ob poplavah. Uprava Republike Slovenije za pomorstvo (v nadaljevanju: URSP) je bila v času od 4. do 31. avgusta v pripravljenosti za aktiviranje in sodelovanje pri akcijah pomoči ob poplavah in je posodila agregat in tri razvlaževalcev prostorov Vodnogospodarskemu podjetju VGP Drava.

8.5 Ministrstvo za okolje, podnebje in energijo (MOPE)

Na Ministrstvu za okolje, podnebje in energijo, (v nadaljevanju: MOPE) so 4. avgusta takoj po aktiviranju Državnega načrta zaščite in reševanja ob poplavah obvestili pristojne v MOPE in vzpostavili redni stik z izvajalci energetskih storitev. Tako so imeli ves čas ažurne informacije o stanju na področju oskrbe s plinom in električno energijo. Poročilo o delovanju kritične infrastrukture s področja energetike so posredovali poveljniku CZ RS in pripravljali in posredovali dnevna poročila o delu Službi za podporo Štabu CZRS. Ob začetku poplav so v sodelovanju z ELES d.o.o. pripravili osnutek odredbe o vzpostavitvi oskrbe in zagotovitvi nemotene, varne ter zanesljive oskrbe prebivalstva in gospodarstva s plinom in električno energijo, ki je že poenostavila administrativne postopke za obnovo in gradnjo nadomestnih vodov.

Posledice poplav na energetskem omrežju so se kazale najbolj pri distribuciji električne energije. Zaradi poplav in plazov od 3. do 6. avgusta so bili poplavljeni in poškodovani objekti energetske infrastrukture za oskrbo z električno energijo, zemeljskim plinom in toploto. Operater prenosnega elektroenergetskega sistema (ELES d. o. o.) je poročal o škodi, ki je nastala na njegovi infrastrukturi in sicer na 3 RTP-jih in 11 prenosnih daljnovodih. V prenosnem omrežju za zemeljski plin zaradi poplav niso imeli obratovalnih motenj na sistemu.

Na področju energetike so spremljali stanje na področju oskrbe s plinom in električno energijo, izvajali rekonstrukcijo in gradnjo nadomestnih vodov oziroma delov omrežij za električno energijo in plin (in , sodelovali pri pripravi predlogov interventne zakonodaje.

Na področju okolja so v okviru ukrepov na področju prevoza in upravljanja z odpadki izvajali komuniciranje s CZ in Zbornico komunalnega gospodarstva glede ravnanja z odpadki, ravnanja z muljem in sušenja stavb, pripravili in objavili na spletni strani MOPE navodila za prebivalce glede ravnanja z odpadki, navodila občinam glede zbiranja odpadkov, na terenu spremljali odvoz odpadkov in zmogljivosti sprejema odpadkov v zbirnih centrih, odgovarjali na vprašanja državljanov in občin glede upravljanja in odvoza odpadkov in sodelovali pri pripravi predlogov interventne zakonodaje.

Na področju prometne politike so v dogovoru z izvajalci zagotavljali izvajanje javnih potniških linij medkrajevnega potniškega prometa, (ministrstvo je takoj vzpostavilo kontakt), pridobivali ažurne informacije o ponovnem vzpostavljanju linij, ki so bile prekinjene zaradi poškodb na infrastrukturi in spodbujali uporabo javnega potniškega prometa prostovoljcev, ki so pomagali pri odpravljanju posledic poplav in plazov (na dan 14. avgusta - dela prost dan je bil uveden popust na enkratno vozovnico v javnem potniškem prometu).

8.5.1 Agencija Republike Slovenije za okolje

ARSO, je pravočasno napovedala nevarnost poplav in močnega deževja, spremljala razvoj vremena ter izdajala dnevna opozorila. Predstavniki ARSO v štabu CZ RS je sodeloval na prvih sejah štaba in podajal ključne informacije o stanju vodotokov in območjih, ki so bila najbolj ogrožena.

Takoj, ko je večina rezultatov meteoroloških modelov nakazovala izreden padavinski in hidrološki dogodek so na ARSO začeli z organizacijskimi pripravami in obveščanjem pristojnih služb ter javnosti. Prožen je bil interni načrt ARSO v primeru izrednih okoljskih razmer, od 2. avgusta so organizirali okrepljena dežurstva meteorološke in hidrološke službe ter vseh ostalih podpornih enot. Prvo opozorilo ARSO zaradi pričakovanega nastanka izrednih hidroloških razmer je bilo izdano 3. 8. avgusta ob 9. uri dopoldne. Skladno s procedurami ob izrednih dogodkih, je bila ob 11. uri sklicana tiskovna konferenca. Zaradi pričakovanih zaostrenih razmer sta dežurni meteorolog in hidrolog predstavila pričakovan potek izrednega dogodka, ter opozorila, da obstaja zelo velika verjetnost za nastanek nevarnih hidroloških

razmer ter poplav. S ciljem zagotavljanja pravočasnih, točnih in zanesljivih meteoroloških in hidroloških informacij za javnosti, so bile organizirane nadaljnje tiskovne konference. Na njih sta dežurni meteorolog in hidrolog pojasnila razvoj dogodkov. V času dogodka je bila na ARSO organizirana 24 urna dežurna služba z okrepljenimi ekipami. Tako meteorološka kot hidrološka prognoza sta pripravljali analize, napovedi in opozorila ves čas dogodka. Preko dogovorjenih kanalov so pristojnim službam sproti pošiljali sveža opozorila in jih obveščali o aktualnem stanju ter pričakovanem razvoju razmer. Dežurne službe so bile vseskozi povezane z vsemi pristojnimi službami in organi sosednjih držav in jih tekoče obveščale o zaostrenih meteoroloških in hidroloških razmerah v Sloveniji.

V tednih po zaključku dogodka so zbirali dodatne podatke in natančno prekontrolirali in preverili izmerjene količine med dogodkom, ki so bile zaradi izjemnih razmer v okolici merilnih mest podvržene napakam in napačnim ocenam. Na podlagi zbranih meritev smo pripravili klimatološke in hidrološke analize, primerjalne analize in umestitev dogodka med druge izjemne vremenske in hidrološke dogodke.

Merilna infrastruktura ARSO je v času izrednega vremenskega dogodka delovala stabilno. Od 190 hidroloških samodejnih merilnih postaj je prišlo do izpada devetih merilnih postaj (kar pomeni 5%). Pet merilnih postaj ni delovalo že pred dogodkom. Od 117 meteoroloških samodejnih merilnih postaj je izpadlo 16 merilnih postaj (14%). Vzroki za izpade podatkov merilnih postaj je nedelovanje komunikacij (ADSL ter GPRS) ter v nekaterih primerih tudi poplavljanja merilnih postaj. V primerih Otlški vrh – Meža ter Save – Črnuče je prišlo do popolnega uničenja merilnih postaj. Zaradi ekstremno visokih voda je v veliki večini hidroloških postaj prišlo do zasutja tlačnih merilnih inštrumentov vodostaja ter posledično netočnih meritev višine vode in temperature. V obdobju od 3. avgusta zvečer do vključno 6. avgusta so hidrologi ter vzdrževalci merilne opreme spremljali stanje in izvajali nadzor nad delovanjem merilne infrastrukture. Po končanem vremenskem dogodku so pričeli s sanacijo škode na merilni infrastrukturi. Tekom dogodka je bilo izvedenih sedem hidrometričnih meritev.

Sodelavci ARSO so dodatne aktivnosti, neposredno povezane z napovedovanjem in opozarjanjem pred izrednimi vremenskimi in hidrološkimi razmerami v času izjemnih poplav, opravljali od 3. do 15. avgusta. Največji obseg aktivnosti je bil izveden v obdobju od 3. do 6. avgusta, v prvem delu na področju meteorološkega in hidrološkega napovedovanja in komunikaciji s strokovnimi službami ter javnostjo. Izven rednega delovnega časa je operativna služba delovala v okviru stalnih razporedov in z dodatnimi odredbami, ostale službe pa z dodatnimi odredbami. Skupaj je delovalo 29 oseb.

8.6 Ministrstvo za naravne vire in prostor (MNVP)

8.6.1 DRSV

Prva razlivanja rek so se pričela 3. avgusta na Gorenjskem in v Posočju (okrog 20. ure). Stanje na prizadetih vodotokih je bilo zaradi hudourniškega značaja potokov slabo, mestoma kritično. Pojavile so se nove erozijske poškodbe, obstoječe so se še povečale, del vodne infrastrukture je bil popolnoma uničen, veliko je bilo tudi plavja in plavnih čepov, polni pa so bili tudi prodni zadrževalniki. Na določenih odsekih so reke popolnoma preoblikovale svoje struge oziroma naredile nove struge tudi do 50 m od prvotne. Poškodovanih je bilo več kot 4.000 km vodotokov pri čemer so ključni problem predstavljali tako prodnati nanosi in čepi, ki zmanjšujejo pretočnost strug, kot tudi poškodovane in načete brežine vodotokov, ki so podvržene nadaljnji eroziji ob povečanem vodostaju. DRSV je s koncesionarji, ki izvajajo obvezno gospodarsko javno službo urejanja voda, nemudoma pričela izvajati izredne ukrepe skladno z Zakonom o vodah in na njegovi podlagi izdanimi predpisi ter Odredbo poveljnika CZRS. Izredni ukrepi kot so odstranjevanje plavja in omogočanje pretočnosti struge tekočih voda, postavitve obrambnih nasipov, nasutij in prebojev so se izvajali na vodnih, priobalnih in drugih zemljiščih ter vodni infrastrukturi.

1. Porečje Mure (SO Mura)

Aktivnosti so pričeli izvajati z ukrepom zadrževanja vode v zadrževalnikih in odstranjevanjem plavja iz strug. Voda je prestopila bregove na manjših vodotokih. V petek 4. avgusta so na nasipih reke Mure na mestih, kjer so pričakovali razlivanje postavili protipoplavne vreče. V soboto, 5. avgusta je popustil nasip pri Dolnji Bistrici. Intervencija je trajala do nedelje do 19. ure. Za sanacijo so na kraj dovažali betonske bloke in vreče peska. Pri sanaciji je sodeloval tudi helikopter SV. Precejanje vode skozi predrti del nasipa niso mogli v celoti preprečiti, kljub temu je nasip postal stabilen.

2. Porečje Drave (SO Drava)

Pretoki v strugi Drave so se povečali predvsem v spodnjem toku, kjer je prišlo do razlivanja na kmetijske površine, poplavljenih pa je bilo tudi nekaj objektov. Nekateri večji vodotoki so poplavljali, oziroma so si ubrali novo strugo. Na pritokih reke Drave, se posledice neurja kažejo na obstoječi vodni infrastrukturi kot številne obrežne zajede in zemeljski usadi ter nanosi velikih količin naplavin. Večja škoda na vodni infrastrukturi je bila tudi na porečju Meže, Mislinje in Pesnice.

3. Porečje Savinje (SO Savinja)

Vodotoki so zelo hitro naraščali in tudi poplavljali. Količine padavin so lokalno presegale vrednosti 150 mm/m². Največ padavin je bilo skoncentriranih v zgornji Savinjski dolini. Vodotoki in hudourniki so prestopali bregove in povzročali škodo, poplavni val pa se je tekom dneva prestavljal in sproti poplavljal Mozirje, Letuš, Polzelo, Parižlje, Ločico ob Savinji, Latkovo vas, vse do Celja, kjer so protipoplavni ukrepi preprečili poplavljanje ter nato nadaljeval do Laškega, kjer se je voda v popoldanskih urah pričela razlirati. Poplavljala so tudi reka Paka, Dreta, Hudinja, Pirešica in Ložnica s pritoki. Poškodovanih je bilo veliko število mostov, cest in objektov. Izvajalo se je interventno čiščenje naplavin in plavja za zagotovitev osnovne pretočnosti ter sanacija brežin.

4. Porečje zgornje Save (SO zgornje Save)

Zaradi močnih stacionarnih nalivov na območju Gorenjske, predvsem na območju Škofjeloškega in Polhograjskega hribovja, Karavank ter Kamniško Savinjskih Alp, so sprva hitro naraščali in poplavljali hudourniški vodotoki. Razglašena je bila povečana stopnja ogroženosti, DRSV SO zgornja Sava pa je izdal odredbo o stalni pripravljenosti, z nalogo spremljanja izrednega dogodka in koordinacije interventnega ukrepanja. Škoda zaradi poplavljanja vodotokov je nastala na stanovanjskih objektih, gospodarski javni infrastrukturi in na vodni infrastrukturi. Struge hudourniških vodotokov so bile zapolnjene z naplavinami in plavjem, nastale so obsežnejše erozijske poškodbe iz katerih se še vedno sproščajo velike količine materiala, ki se na ravninskih delih odlaga v debelejših plasteh.

5. Porečje srednje Save (SO srednje Save)

Kamniška Bistrica je na vodomerni postaji v Kamniku 4. avgusta zjutraj dosegla rekordne pretoke. Izredno visoki vodostaji in pretoki so bili izmerjeni tudi na Pšati, Savi in Gradaščici.

6. Porečje spodnje Save (SO spodnje Save)

Rečni nadzorniki so opravljali nadzor nad stanjem voda in vodne infrastrukture. Bistvenih poškodb na vodni infrastrukturi na območju koncesije spodnje Save, ki ne vključuje reke Save oz. vplivnega območja verige elektrarn na spodnji Savi, ni bilo. Ekstremni pretoki so se pojavili na reki Savi in na desnih pritokih Save. Povečan pretok je imela tudi reka Krka, ki je skupaj s Savo povzročila poplavljanje območij na izlivnem odseku Krke. Na posameznih prizadetih odsekih strug se je izvajala odstranitev naplavin. Na hudourniških pritokih Save je lokalno prišlo do nanosov naplavin in plavja, nastali so tudi usadi manjšega obsega.

7. Porečje Soče (SO Soče)

Povišani vodostaji so bili prisotni na večini porečja Idrijce ter na rekah Trebuščica in Bača. Ob upadu pretokov je na površje prišlo še več lokacij, kjer so visoke vode povzročile škodo na vodni in ostali infrastrukturi in kjer je bilo potrebno interventno odpiranje pretočnih profilov ter zavarovanje tako poškodovane vodne infrastrukture kot erodiranih brežin vodotokov. Zaradi velikega števila poddimenzioniranih mostov in propustov se je na njih nabiralo plavje, kar je povzročilo delno ali popolno zaprtje pretočnih odprtih in poplavljanje po cestiščih. Poškodbe na infrastrukturi se kažejo v odnesenih obrežnih zavarovanjih, poškodbah podslapji, pragov in spodkopanih temeljih zavarovanj.

8. Območje jadranskih rek z morjem (SO jadranskih rek z morjem)

Na območju jadranskih rek z morjem ni bilo zabeleženih škodnih dogodkov.

8.7 Ministrstvo za javno upravo (MJU)

4. avgusta se je aktiviral Načrta dejavnosti MJU) ob poplavah. Sestala se je koordinacijska skupina MJU v sestavi vodstva in vodij notranjih organizacijskih enot oziroma njihovih namestnikov glede usmerjanja dejavnosti MJU ob poplavah in plazovih, ter z oblikovanjem adreme kontaktnih oseb, ki se jih je sproti obveščalo o stanju na prizadetih območjih.

Ves čas so bili v stalnem stiku z upravnimi enotami. Poškodovan oz. uničen je bil arhiv Finančne uprave RS. Oblikovali so osnutek besedila Odloka o začasnih ukrepih v upravnih zadevah za preprečevanje posledic poplav, ki so prizadele RS avgusta 2023, ki je bil sprejet na seji Vlade RS sprejet 5. avgusta in je pričel veljati 7. avgusta.

Pripravljena je bila posebna podstran (<https://ejn.gov.si/obvestilo-avgust-2023.html>), kjer so bile objavljene informacije v zvezi z uporabo nujnih postopkov v povezavi z javnimi naročili, urejena je bila tudi možnost telefonskega svetovanja naročnikom na številki 01/478 18 80. V vseh dneh je portal javnih naročil - eJN deloval nemoteno.

Pripravljen je bil predlog interventnega zakona, izvedena je bila koordinacija in opravljena medresorska usklajevanja vseh resornih ministrstev. Interventni zakon je bil potrjen 31. avgusta. in je začel veljati 2. 9. 2023.

Izvršeno je bilo On-line usposabljanje z naslovom Izvedba nujnih javnih naročil v zvezi z naravnimi nesrečami in odpravo škode, katerega se je udeležilo 380 oseb iz različnih organov in organizacij.

8.8 Ministrstvo za zunanje in evropske zadeve (MZEZ)

MZEZ je, 4 avgusta aktiviralo Načrt dejavnosti MZEZ ob naravni in drugi nesreči in pričelo izvajati naloge in ukrepe v pristojnih službah ministrstva. V izvajanju ukrepov in nalog je aktivno sodelovalo skupaj okoli 20 javnih uslužbencev.

MZEZ je v skladu s sprejetim načrtom vzpostavil stike z vladami tujih držav in mednarodnimi organizacijami zaradi obveščanja o stanju ter posledicah nesreče in ukrepih za zagotavljanje morebitne mednarodne pomoči. Ministrica je 7. avgusta poslala pismo zunanjim ministrom EU in NATO ter v vednost predsednici Evropske komisije, HRVP in GS NATO v zvezi s poplavami, in se v njem zahvalila za že posredovano pomoč in zaprosila za dodatno, skladno s potrebami, ki jih je RS navedla preko EU in NATO mehanizmov.

MZEZ je na predlog pristojnih organov obveščalo tuja diplomatska in konzularna predstavništva pristojna za RS o razmerah v državi in o posledicah nesreče ter o razmerah, ki lahko vplivajo na varnost tujih državljanov v RS, tujim DKP pristojnim za RS so posredovali šest cirkularnih not s katerimi so jih obveščali in seznanili z informacijami za katere sta MZEZ in URSZR ocenili, da so koristne oziroma pomembne. Sodelovali so pri organizaciji prihodov tujih diplomatskih in konzularnih predstavnikov, predstavnikov mednarodnih organizacij, tujih državljanov in ekip, ki so želele priti na ogroženo območje zaradi ugotavljanja stanja in posredovanja morebitne pomoči. Ministrica in drugi predstavniki MZEZ so se v zvezi s poplavami udeležili več dogodkov na terenu in gostili več (tujih) gostov.

Služba MZEZ pristojna za varnost je aktivno sodelovala z URSZR glede predajanja informacij o mednarodni pomoči in usmeritvah glede izvedbe nekaterih nalog, hkrati pa je prevzela koordinacijo med ostalimi službami MZEZ in URSZR. Aktivno je bila vključena v slovensko diplomatsko mrežo in sicer na način, da je bila nenehno v stiku z uslužbenci diplomatsko-konzularnih predstavništev RS v tujini, s katerimi so delili ažurne informacije, predvsem glede mednarodne pomoči in pomoči fizičnih in pravnih oseb iz tujine.

8.9 Ministrstvo za gospodarstvo, turizem in šport (MGTŠ)

MGTŠ se je takoj odzvalo in navezalo stike z gospodarstvom. Minister si je z ekipo na terenu ogledal številna prizadeta podjetja, občine in regije. Sodelovali so pri pripravi dveh interventnih zakonov (Zakona o spremembah in dopolnitvah zakona o odpravi posledic naravnih nesreč – ZOPNN-F (Uradni list RS, št. 88/23) in Zakona o interventnih ukrepih za odpravo posledic poplav in zemeljskih plazov iz avgusta 2023 (Uradni list RS, št. 95/23). Celovit paket pomoči gospodarstvu je zajemal ukrepe MGTŠ, Ministrstva za delo, družino in socialne zadeve (v nadaljevanju: MDDSZ), Ministrstva za kohezijo in regionalni razvoj (v nadaljevanju: MKRR) in MNVP za ohranjanje delovnih mest, zagotavljanje likvidnosti in za povračilo škode v gospodarstvu.

MGTŠ je v skladu z načrtom dejavnosti ministrstva ob poplavah pripravilo predloge za ureditev preskrbe z uporabo državnih blagovnih rezerv in prizadetim občinam zagotovilo agregate za proizvodnjo električne energije in gumijaste škornje, spremljalo dogajanje na trgu pri preskrbi z življenjsko pomembnimi izdelki, izvajali aktivnosti za uporabo gostinsko-turističnih objektov in zmogljivosti za začasno nastanitve in oskrbo ogroženih prebivalcev. Sodelovali so s Turistično gostinsko zbornico Slovenije in prek nje iskali nadomestne nastanitvene enote za prebivalce, ki zaradi poplav v avgustu niso mogli uporabljati lastnih stanovanjskih objektov. Nabor možnih nastanitvev je bil sporočen CZ. Pripravili so program odprave posledic škode v gospodarstvu na strojih in opreми, zalogah in izpadu dohodka:

- prigrasitev sheme državne pomoči »Odprava posledic škode v gospodarstvu po poplavah v avgustu 2023 – predplačila in povračila
- predhodni program odprave posledic škode v gospodarstvu po poplavah v avgustu 2023«.

MGTŠ je od nastanka nesreče poleg obiskov na prizadetih območjih in podjetjih tudi aktivno sodelovalo s predstavniki gospodarstva in pridobilo informacije o potrebah v gospodarstvu. MGTŠ je tudi obveščalo oškodovance o aktivnostih (od ocene škode, ukrepov države za gospodarstvo) prek spletne strani ter posebnega elektronskega naslova poplave2023.mgts@gov.si in prek telefonov (kontaktno osebo). Sodelovali so tudi s Klicnim centrom 114 in odgovarjali na vprašanja. Pripravljena je bila spletna stran Slovenske turistične organizacije z informacijsko bazo z namenom obveščanja o stanju in varnosti v RS za tuje turiste, s čimer se je zagotovilo informiranje o varnosti na območjih, ki niso bila prizadeta z možnostjo nadaljevanja turističnih obiskov vsaj na teh območjih.

Pri pripravi in izvajanju ukrepov za odpravo posledic škode v gospodarstvu je sodelovalo okoli 20 javnih uslužbencev.

8.10 Ministrstvo za delo, družino, socialne zadeve in enake možnosti (MDDSZ)

MDDSZ je z namenom obveščanja javnosti pripravljalo novice v zvezi z možnostjo koriščenja izredne denarne socialne pomoči, ki je bila v skladu z veljavno socialno zakonodajo namenjena tudi kritju stroškov, nastalih zaradi naravnih nesreč, s predlogi ukrepov za zagotovitev pomoči prizadetim v poplavah, s sprejemom ukrepov za zagotovitev pomoči prizadetim v poplavah in načinom uveljavljanja in s prvim izplačilom solidarnostne pomoči.

Pripravljeni so bili ukrepi, ki jih je Državni zbor RS sprejel konec avgusta 2023 z Zakonom o interventnih ukrepih za odpravo posledic poplav in zemeljskih plazov iz avgusta 2023 (ZIUOPZP), ki so veljali do konca leta 2023:

- izredna denarna pomoč kot solidarnostna pomoč,
- izredna denarna pomoč za kritje stroškov najetega stanovanja,
- subvencija tržne najemnine in neupoštevanje poškodovanega premoženja,
- spremembe vrednosti nepremičnine za letne pravice iz javnih sredstev,
- domneva pravnomočnosti za vloge za uveljavljanje pravice iz javnih sredstev in spremembe, vložene na centrih za socialno delo (v nadaljevanju: CSD) do 31. 12. 2023,
- dodatno sofinanciranje socialno varnostnih programov.

Poleg zgoraj navedenih ukrepov je ministrstvo skladno z Načrtom dejavnosti MDDSZ ob poplavah z zavodi in organizacijami vzpostavilo komunikacije s CSD in preko njih spremljalo stanje na prizadetem območju, ugotovilo posledice poplav na poplavno ogroženih območjih ter pregled stanja objektov in nastanitvev v javnih socialno-varstvenih zavodih, sodelovalo pri usklajevanju evakuacije in nastanitve oskrbovancev v socialno-varstvenih zavodih ter pri nastanitvi ogroženih skupin prebivalcev zagotavljalo vključevanje Zavoda RS za zaposlovanje, območnih služb in uradov za delo pri angažiranju brezposelnih oseb pri odpravi posledic poplav, zagotovilo dodatna finančna sredstva za izvajanje pomoči in skrbi za izplačila upravičencem in v okviru svojih pristojnosti prek izvajalcev socialno-varstvenih storitev in programov, izvajalcev javnih pooblastil ter drugih zavodov izvajalo ukrepe za preprečitev oziroma lajšanje socialne stiske pri ljudeh na prizadetem območju in sodelovalo pri zagotavljanju psihosocialne pomoči prizadetim.

Ocenjujejo, da je na ministrstvu skupaj z organi v sestavi pri nalogah in aktivnostih, ki so bile izvedene v času aktivacije državnega načrta sodelovalo preko 150 javnih uslužbencev.

8.11 Ministrstvo za vzgojo in izobraževanje (MVI)

Delo na Ministrstvu za vzgojo in izobraževanje (v nadaljevanju: MVI) je med poplavami potekalo nemoteno. Po aktiviranju Državnega načrta zaščite in reševanja ob poplavah se je aktiviral tudi načrt dejavnosti MVI. Zaposleni so se hitro prilagodili delovanju v razmerah poplav in plazov, ki so zahtevale nekoliko drugačno delo in organizacijo. Tudi odzivnost vrtcev in šol ter drugih zavodov na območjih, ki so jih prizadele poplave, je bila hitra. K dobremu odzivu področja vzgoje in izobraževanja je nekoliko botrovala tudi okoliščina, da je do naravne nesreče prišlo v času poletnih šolskih počitnic, ko so bile šole zaprte in se pouk ni izvajal, pa tudi število otrok v vrtcih je bilo zaradi dopustov manjše kot običajno.

8.12 Ministrstvo za visoko šolstvo, znanost in inovacije (MVZI)

Ministrstvo za visoko šolstvo, znanost in inovacije (v nadaljevanju: MVZI) je ob aktiviranju Državnega načrta zaščite in reševanja ob poplavah delo organiziralo v skladu načrtom dejavnosti. Zaposleni so bili seznanjeni s celovito informacijo glede obravnavanja odsotnosti z dela v primeru naravne nesreče kot tudi izplačila solidarnostne pomoči. Podana so bila pojasnila o pravicah in obveznostih delavcev v primeru naravne nesreče – dopolnjeno z interventnimi ukrepi, ki so bila objavljena na strani Vlade RS GOV.si.

Zagotovili so psihološko pomoč zaposlenim in otrokom, ki so bili prizadeti ob poplavah, posredovali usmeritve visokošolskim zavodom o možnosti prilagoditve opravljanja študijskih obveznosti zaradi poplav, podaljšanje razpisa za vpis v študentske domove ter lajšanje vpisa študentom, prizadetim v poplavah, pripravili pojasnilo glede možnosti zagotovitve denarne pomoči študentom, ki so vpisani v ne koncesionirane študijske programe, oziroma subvencioniranja šolnine in Študentski organizaciji Slovenije, glede možne pomoči študentom in sodelovali pri pripravi Zakona o interventnih ukrepih za odpravo posledic poplav in zemeljskih plazov.

8.13 Ministrstvo za kulturo (MK)

Ministrstvo za kulturo (v nadaljevanju MK) in Arhiv RS, sta izvedla naloge opredeljene v načrtu dejavnosti MK na področju zaščite in reševanja kulturne dediščine predvidene za čas trajanja nesreče. Pripravili so Obvestilo o aktiviranju načrtov in usmeritve za ukrepanje pristojnim institucijam, zbirali vmesne informacije o stanju na terenu ter potrebah po pomoči, imenovali posvetovalne delovne skupine za ukrepanje ob poplavah, zagotovili sodelovanje strokovnih institucij za pomoč pri izvajanju interventnih ukrepov, pripravljali informacije za širšo javnost, sodelovali pri pripravi interventne zakonodaje in zagotovili informiranje zaposlenih o vseh sprejetih predpisih in priporočilih drugih ministrstev med nesrečo: Na MK je bilo v opravljanje nalog povezanih z ukrepanjem ob poplavah avgusta 2023, vključenih 44 zaposlenih.

8.14 Ministrstvo za digitalno preobrazbo (MDP)

Ministrstvo za digitalno preobrazbo (v nadaljevanju: MDP) je izvedlo vse so bile vse naloge v zvezi z vzpostavitvijo klicnega centra s številko 114, pri čemer je sodelovalo več uslužbencev, na podlagi podatkov operaterjev elektronskih komunikacij, ki so lastniki telekomunikacijskih omrežij, so pripravili pregled celotne nastale škode na telekomunikacijskem omrežju. Nastala škoda je bila ocenjena na 17,7 mio EUR. V občinah, kjer je bila ugotovljena škoda, je v povprečju poškodovanih 30 % optičnih omrežij, 16 % bakrenih omrežij, 97% koaksilnih omrežij, 55 % baznih postaj, skoraj v celoti je poškodovana pripadajoča aktivna oprema ter 58 % telekomunikacijskih prostorov. Pri popisu škode in analizi pridobljenih podatkov so v povprečju sodelovali trije uslužbenci. Škoda povzročena na računalniški opremi na petih delovnih mestih na Krajevem uradu Medvode je znašala približno 5.000 €.

9 MEDNARODNE AKTIVNOSTI

9.1 Zaposilo za mednarodno pomoč

RS je ob uničujočih poplavih zaprosila za mednarodno pomoč 6. avgusta, 11. in 17. avgusta. Za pomoč je zaprosila prek:

1. mehanizma Unije na področju civilne zaščite za pomoč (UCPM) v obliki mehanizacije za odstranjevanje naplavin in čiščenje vodotokov, skupno 70 delovnih strojev različnih zmogljivosti (od 7,5 do več kot 17,5 t) z inženirsko enoto; 20 montažnih mostov (do 40 metrov); in 5 helikopterjev (nosilnost 5 t). Potrebe po helikopterjih so bile 9. 8. 2023 s pet znižane na štiri. 11. avgusta je zaprosila za dodatno pomoč v obliki 5.000 razvlažilnikov (1.000 kosov za 100 m² in 4.000 kosov za 50 m²); 17. avgusta še za mobilno rešitev za vrtec (13 opremljenih mobilnih enot za namestitvev otrok, 2 opremljeni mobilni enoti za administracijo in osebje ter sanitarno komponento).
2. mehanizma NATO za usklajevanje pomoči ob nesrečah (EADRCC) v obliki 5 (vojaških) helikopterjev z nosilnostjo do 3 t za prevoze, 200 vojakov za izvajanje naloga ZRP in 20 montažnih mostov (do 40 metrov). Zaposilo za helikopterje in osebje je bilo zaprto 8. avgusta 2023

9.2 Zagotovljena mednarodna pomoč

Prek mehanizma Unije na področju civilne zaščite je pomoč ponudilo enajst držav: Avstrija, Bolgarija, Bosna in Hercegovina, Češka, Hrvaška, Italija, Francija, Nemčija, Slovaška, Poljska in Švedska. Preko Nata se je odzvala Španija. Na bilateralni ravni so pomoč zagotovile Madžarska, Ukrajina in Izrael, zavrnjena je bila pomoč Bolgarije zaradi neustrezne mehanizacije. Pomoč so, kot vojska – vojski ponudile in zagotovile Bosna in Hercegovina, Hrvaška, Madžarska, Republika Severna Makedonija, Srbija, Črna gora in Združene države Amerike.

Podporo pri koordinaciji mednarodne pomoči je zagotavljal pooblaščenec za povezavo iz Evropskega centra za nujni odziv (v nadaljevanju: ERCC), ki je bil v Slovenijo napoten 7. avgusta in je izvajal povezavo z ERCC do vključno do 20. avgusta. Obiskal je tudi mednarodne enote na terenu in skrbel za vidnost evropske pomoči.

Pomoč v obliki težke mehanizacije zagotovilo osem držav z 32. bagri: Avstrija (dva bagra), Bosna in Hercegovina (osem bagrov, od tega dva preko vojske), Francija (dva bagra), Hrvaška (štiri bagre), Italija (pet bagrov), Nemčija (dva bagra), Slovaška (štiri bagre in Ukrajina (pet bagrov, pomoč je nudila dvostransko ob podpori ERCC. Skupno so tako države nudile pomoč v obliki 30 bagrov in okoli 40 vozil, ki so izvajali operativne aktivnosti na območju Zgornje Savinjske doline, Koroške, Gorenjske (Škofja Loka) in Osrednjeslovenske regije (Dobrova-Polhov Gradec). Pomoč v težki mehanizaciji in vojaškem osebju ter operaterjih težke mehanizacije so zagotovile vojske Bosne in Hercegovine, Severne Makedonije in Srbije.

Pomoč v obliki mostov je zagotovilo šest držav s skupno 14 mostovi. Prek mehanizma Unije na področju civilne zaščite so pomoč zagotovile: Hrvaška (enega), Italija (tri), Nemčija (dva), Češka (-tri), Poljska (dva) in Švedska (tri). Mostovi so bili postavljeni na območjih Koroške (Prevalje, Mežica, Črna na Koroškem, skupaj sedem mostov), Osrednjeslovenske regije (Dobrova-Polhov Gradec, en most) in Zgornje Savinjske doline (Ljubno, Nazarje, Gornji Grad, Solčava, skupaj šest mostov). Vsi mostovi so postavljeni na cestah lokalnega pomena in so bili predani v uporabo občinam.

Pomoč s helikopterji je zagotovilo šest držav s skupno desetimi helikopterji. Prek mehanizma Unije na področju civilne zaščite sta pomoč nudili Nemčija (dva) in Avstrija (dva) ter preko zveze NATO Španija (enega). Dvostransko pomoč, kot vojska-vojski, so s helikopterji nudile Madžarska (dva), Hrvaška (enega) in Srbija (dva). Helikopterji s posadko so sodelovali pri reševanju in prevozu ljudi ter tovora.

Materialno pomoč v obliki 20 razvlažilnikov je prek mehanizma Unije na področju civilne zaščite zagotovila Slovaška. Madžarska je na dvostranski ravni zagotovila pomoč v obliki opreme za začasno namestitvev ter vreč za pesek in protipoplavne folije. Izrael je na dvostranski ravni zagotovil deset črpalk za prečiščevanje vode.

RS je skupaj prejela mednarodno pomoč v obliki deset helikopterjev, 32 bagrov, 14 mostov, 20 razvlažilnikov in druge materialne pomoči za odziv na poplave.

URSZR je 5. avgusta aktivirala sistem Copernicus EMS (Emergency Management System), sistem za hitro kartiranje (Rapid Mapping) satelitskih posnetkov poplavljenih območij. Produkti za dvanajst prizadetih območij so na voljo na spletnih straneh Copernicus EMS pod številko aktivacije EMSR680 (<https://rapidmapping.emergency.copernicus.eu/EMSR680>). 9. avgusta je Geološki zavod v sodelovanju z URSZR ponovno aktiviral sistem Copernicus EMS za hitro kartiranje zemeljskih plazov.

9.3 Podpora države prejemnice pomoči

URSZR je usklajevala mednarodno pomoč z državami pošiljateljicami ter z ERCC in mednarodnim ekipam v RS zagotovila podporo države prejemnice pomoči (HNS – Host Nation Support). Zagotovila je: olajšan prehod meje, oprostitev cestnin, spremstvo, namestitvev, prehrano, gorivo in popravila gradbene mehanizacije. URSZR je v sodelovanju z regijskimi in občinskimi štabi CZ zagotovila hitro razporeditev in učinkovito uporabo mednarodnih enot na najbolj prizadetih območjih. Pri čiščenju in urejanju strug vodotokov je delo potekalo pod nadzorom DRSV prek vodnogospodarskih podjetij, pri postavljanju mostov pa z DRSI in lokalnimi skupnostmi, ki so bile odgovorne za pripravljala gradbena dela. Mednarodne enote je spremljal pripadnik CZ – pooblaščenec za povezavo (Liaison officer – LO).

Namestitvev in prehrana za mednarodne enote so bile organizirane v namestitvenih bazah v Rečici ob Savinji (BIH, FR, DE, SK, UA) v tamkajšnji osnovni šoli in po 25. avgustu na zunanjih površinah ob osnovni šoli ter na Prevaljah (Nemčija in Francija). Del tujih enot je bil nameščen tudi v Solčavi (Avstrija) in na območju Škofje Loke (Italija). Poljska in češka enota za mednarodno pomoč z mostovi sta bili določeno obdobje nastanjeni v začasni vojaški bazi v Mežici.

Skupno je bilo v Sloveniji od 6. avgusta do 30. oktobra prisotnih 729 mednarodnih reševalcev in drugih enot za odziv na naravne nesreče.

URSZR je dnevno poročala in usklajevala aktivnosti mednarodne pomoči z ERCC, sodelovala na več koordinacijskih sestankih ERCC glede pomoči Sloveniji z vsemi državami članicami ter o stanju mednarodne pomoči obveščala pristojne v RS v okviru skupnega dnevnega poročila Skupine za podporo Štabu CZ RS. Skupaj je bilo v neposredno izvajanje podpore države prejemnice pomoči vključenih več kot 100 pripadnikov CZ (dolžnostna in pogodbeno struktura z lokalne, regijske in državne ravni; velik del iz Zahodno Štajerske regije) in uslužbencev URSZR, pripadnikov poklicnih in prostovoljnih gasilcev, RKS, skavtov in tabornikov.

9.4 Obiski visokih predstavnikov mednarodne skupnosti

Ekipa za sprejme mednarodne pomoči je sodelovala pri izvedbi več obiskov na visoki ravni. 9. avgusta je Črno na Koroškem obiskala predsednica Evropske komisije Ursula von der Leyen, spremljali so jo komisar za krizno upravljanje in humanitarno pomoč Janez Lenarčič in visoki slovenski predstavniki. Srečanja so se udeležili tudi vodje mednarodnih enot iz Avstrije, Nemčije, Hrvaške in Francije ter pooblaščenec iz ERCC. Predsednica Evropske komisije je izrazila veliko zadovoljstvo nad hitrim odzivom EU in se zahvalila tujim enotam.

Namestitveno bazo Rečica ob Savinji so 14. avgusta obiskali veleposlaniki držav, ki so Sloveniji zagotavljale pomoč ob spremstvu ministrice za zunanje in evropske zadeve Tanje Fajon. Srečali so se z vodji tujih enot in ogledali posledice poplav v Zgornji Savinski dolini ter delovišča tujih enot.

RS je 16. in 17. avgusta obiskala predsednica nemške Zvezne agencije za tehnično reševanje (v nadaljevanju: THW) Sabine Lackner. Ogledala si je delo prostovoljcev THW pri gradnji mostov in sodelovala pri odprtju mostu Prevalje – Leše ter obiskala namestitveno bazo za tuje enote v Rečici ob Savinji.

Delegacija Bosne in Hercegovine, Ministrstva za varnost, si je 17. in 18. avgusta ogledala delo enot Bosne in Hercegovine na terenu ter namestitveno bazo Rečica ob Savinji.

Med 23. in 25. avgustom sta Slovenijo obiskala generalni sekretar mednarodne federacije društev Rdečega križa in Rdečega polmeseca (IFRC) Jagana Chapagaina in regionalna direktorica za Evropo Birgitte Bischoff Ebbesen.

27. avgusta je Slovenijo obiskal predsednik Evropskega sveta Charles Michel in skupaj s predsednikom Vlade RS Robertom Golobom obiskal poplavljen območja v občini Kamnik.

5. septembra 2023 je hrvaško enoto v Nazarjah obiskal minister za obrambo Hrvaške, Mario Banožić, sprejel ga je minister za obrambo, Marjan Šarec.

7. septembra delegacija hrvaške civilne zaščite sodelovala pri odprtju hrvaškega mostu v Lačji vasi, občina Nazarje in si ogledala namestitveno bazo v Rečici ob Savinji.

16. septembra je evropski komisar za humanitarno pomoč in krizno upravljanje Janez Lenarčič v spremstvu državnega sekretarja na MO Rudija Medveda obiskal Zgornjo Savinjsko dolino. Ogledal si je namestitveno bazo tujih enot v Rečici ob Savinji, delo češke enote pri postavitvi mostu v Rastkah pri Ljubnem in že postavljeni poljski most v Gornjem Gradu.

Celovit pregled prejete mednarodne pomoči preko mehanizma EU na področju civilne zaščite, zveze NATO in preko bilateralnih sporazumov je v prilogi številka 2.

10 OBVEŠČANJE JAVNOSTI

10.1 Koordinacija vladnega komuniciranja

Koordinacijo vladnih svetovalcev za odnose z javnostmi (PR koordinacija) je izvajal UKOM.. Na področju komuniciranja so čim bolj učinkovito koordinacijo vpeljali posebne koordinacije svetovalcev za odnose z javnostmi vseh resorjev (pisno prek e-pošte, v živo ter prek zooma). UKOM je bil ves čas v neprestanih stikih tudi s Kabinetom predsednika Vlade RS, poveljnikom CZRS, predstavniki MO, URSZR, ARSO in DRSV. Komuniciranje aktualnih vladnih ukrepov ostaja tudi po preklicu državnega načrta osrednja točka na rednih PR koordinacijah in vladnem komuniciranju.

Komunikacija z domačimi in tujimi mediji, analitika, obveščanje tuje javnosti je natančno opisana v Prilogi številka 3.

11 INTERVENCIJSKI STROŠKI

V nadaljevanju je predstavljena ocena stroškov intervencij in ukrepov v obdobju od 4. avgusta do zaključka aktiviranja Državnega načrta zaščite in reševanja ob poplavih, verzija 4.0.

Intervencije in ukrepi, s katerimi se prepreči povečevanje škodljivih posledic nesreče se določajo skladno z 11. alinejo 36.člena Zakona o varstvu pred naravnimi in drugimi nesrečami, zakon določa . osnovne pogoje za življenje v 27.. točki 8. člena...

Skladno s šestim odstavkom 85. člena Zakona o varstvu pred naravnimi in drugimi nesrečami o zagotovitvi sredstev za stroške nujnih del pri izvajanju ZRP ob naravnih in drugih nesrečah, ki jih vodijo pristojni organi lokalne skupnosti, odloča župan, oziroma vlada, če izvajanje zaščite in reševanja vodijo pristojni regijski ali državni organi.

Intervencijske stroške so izkazale občine, posamezna ministrstva in organi v sestavi, ter sile za ZRP.

11.1 Intervencijski stroški ministrstev in organov v sestavi

Intervencijske stroške so na podlagi predhodnega poziva URSZR izkazala posamezna ministrstva in organi v sestavi, predvsem tista, ki so bila neposredno vključena v izvajanje ukrepov ob poplavih.

Tabela 7: Izkazana ocena upravičenih intervencijskih stroškov po ministrstvih in organih v sestavi

Zap. št.	RESOR	SKUPAJ Ocenjeni upravičeni intervencijski stroški (točka 1. do 6.)	
		Strošek z DDV (EUR)	Strošek brez DDV (EUR)
1	MINISTRSTVO ZA INFRASTRUKTURO	305.506,30	250.415,00
2	MINISTRSTVO ZA KULTURO	172.290,13	143.838,34
3	MINISTRSTVO ZA NOTRANJE ZADEVE	861.916,73	816.692,86
4	MINISTRSTVO ZA OBRAMBO, DIREKTORAT ZA OBRAMBNE ZADEVE	62.566,36	59.350,59
5	MINISTRSTVO ZA OBRAMBO, SV	4.374.443,66	4.244.999,83
6	MINISTRSTVO ZA OBRAMBO, URSZR	5.526.511,72	4.615.465,60
7	MINISTRSTVO ZA OKOLJE, PODNEBJE IN ENERGIJO	399.250,00	327.254,10
8	MINISTRSTVO ZA PRAVOSODJE	624,00	624,00
9	MINISTRSTVO ZA SOLIDARNO PRIHODNOST	534.932,00	457.793,00
10	MINISTRSTVO ZA ZDRAVJE	80.138,79	70.989,16
	Skupaj:	12.318.179,69	10.987.422,48

11.2 Intervencijski stroški sodelujočih sil ZRP

Vlada Republike Slovenije je na 130. dopisni seji dne 15. 9. 2023, sprejela sklep s katerim se silam ZRP povrnejo upravičeni intervencijski stroški, ki so nastali ob intervencijah povezanih z avgustovskimi poplavami v času aktiviranega Državnega načrta zaščite in reševanja ob poplavah. Skupno se silam ZRP povrnejo intervencijski stroški v skupni višini do 11.412.695,08 evra.

ZŠ	Sile ZRP	SKUPAJ Ocenjeni upravičeni intervencijski stroški (EUR)
1	Gasilska zveza Slovenije	10.296.746,05
2	Združenje slovenskih poklicnih gasilcev	375.519,92
3	Gasilska brigada Ljubljana	22.272,76
4	Rdeči križ Slovenije	270.179,97
5	Gorska reševalna služba	424.193,10
6	Jamarska reševalna služba	5.500,00
7	Podvodna reševalna služba	5.437,00
8	Zveza tabornikov Slovenije	1.591,75
9	Združenje slovenskih katoliških skavtinj in skavtov	11.254,53
	SKUPAJ	11.412.695,08

Tabela 8: Ocenjeni in prijavljeni intervencijski stroški sil ZRP

11.3 Intervencijski stroški občin

Vlada RS je na 130. dopisni seji dne 15. 9. 2023, sprejela sklep s katerim je odločila, da se 138 občinam povrnejo intervencijski stroški, ki so nastali v občinam zaradi izvajanja intervencij oz. aktivnosti ZRP za odpravljanje posledic poplav in plazov v avgustu. Skupna višina ocenjenih intervencijskih stroškov občin je znašala 94.952.955,50 evra. Na podlagi sprejetega Poročila o izplačilih upravičenih intervencijskih stroškov občinam na Vladi RS dne 22.12.2023 je ugotovljeno, da so skupni upravičeni intervencijski stroški občin v višini 78.183.418,97 EUR.

12 OCENA ŠKODE

URSZR je 10. 8. 2023 izdala Sklep za ocenjevanje škode po poplavah. Vlada je dne 25. 10. 2023 sprejela sklep številka 84400-14/2023/7 in potrdila končno oceno škode, ki skupaj znaša **2.988.959.956,16** evra.

Ocenjena so bila območja Dolenjske, Gorenjske, Koroške, Ljubljanske, Notranjske, Podravske, Pomurske, Posavske, Severnoprimske, Vzhodnoštajerske, Zahodno-štajerske in Zasavske regije.

Od skupnega zneska neposredne škode znaša škoda na kmetijskih zemljiščih 70.121.817,49 evra, škoda v gozdovih 1.669.972,64 evra, škoda na delno uničenih in uničenih stavbah 381.229.232,38 evra, delna škoda na stavbah 117.631.887,76 evra, škoda na gradbeno-inženirskih objektih 488.467.809,86 evra, škoda na vodotokih 1.322.389.093,02 evra, škoda na gozdnih cestah 42.814.041,85 evra, škoda na državnih cestah 80.349.243,53 evra, škoda na javni železniški infrastrukturi 9.847.210,00 evra, škoda na živalih 1.278.735,08 evra, škoda na kulturni dediščini 90.714.349,24 evra (od tega zneska je 6.182.685,24 evra že vključenih v oceni škode občinskih komisij), škoda na opreми in zalogi v kmetijstvu in ribištvi 5.196.781,22 evra, škoda v gospodarstvu 380.848.314,25 evra ter škoda na strojih, opreми in zalogah v društvih in ustanovah 2.584.153,08 evra.

13 UGOTOVITVE IN PREDLOGI ZA IZBOLJŠAVE

13.1 UGOTOVITVE

- Dogodki v avgustu so bili s strani meteorološke in hidrološke prognoze napovedani pravočasno in pravilno tako glede količin padavin ter pretokov, kot tudi glede časa dogajanja.
- URSZR je zagotovila, da:
 - je bilo aktiviranje javnih gospodarskih družb (vodno gospodarskih podjetij, komunalnih in cestnih služb), policije, gasilcev, CZ, Slovenske vojske in drugih reševalnih služb, ob naraščanju vodotokov in odpravi posledic poplav pravočasno, njihovo delovanje pa organizirano, prizadevno in učinkovito.
 - so pristojni centri za obveščanje pravočasno izvedli obveščanje pristojnih organov na državni, občinski ravni in vodstev reševalnih sestavov.
 - je CORS o dogajanjih v avgustu in posledicah pravočasno obvestil kontaktne točke sosednjih držav, EU in NATO in skrbel za dnevno posodabljanje informacij,
 - je po sprejemu odločitve o sprejemu mednarodne pomoči URSZR izvedla vse naloge za sprejem mednarodne pomoči v obliki materialnih sredstev ter mehanizacije in v sodelovanju z občinami zagotovila nastanitev in pogoje za delovanje mednarodnih enot,
 - so bila pravočasno razdeljena sredstva iz državnih rezerv materialnih sredstev za potrebe ZRP, ki so bila tudi uporabljena.
- Odločitev Vlade RS, da zaprosi za pomoč v mehanizaciji in materialnih sredstvih preko mehanizma Unije na področju civilne zaščite, NATA in na podlagi bilateralnih sporazumov se je pokazala kot ustrezna, saj je bistveno prispevala k hitri oskrbi prebivalcev z osnovnimi življenjskimi dobrinami, preprečevanju nadaljnje škode vodotokov, izvajanju ukrepov ZRP, interventno sanacijo vodotokov ter začasno postavitev začasnih mostov.
- Poleg »Državne enote CZ za hitre reševalne intervencije (v nadaljevanju: EHI)« so bile organizirane »Enota za iskanje in reševanje v urbanih območjih (v nadaljevanju: MUSAR¹)«, Enote za prečrpavanje večjih količin vode (v nadaljevanju: HCP²)«, »Enota

¹ Medium Urban Search and Rescue (MUSAR) je

² High Capacity Pumping (HCP) je

za reševanje iz jam (v nadaljevanju: CaveSAR³)«. Slednje so vključene v »Evropski nabor za nujni odziv« (v nadaljevanju: ECPP⁴) .

- Odločitev URSZ, da je za izboljšanje odziva državnih in regijskih enot CZ (EHI, HCP...) na podnebno pogojene nesreče v letih od 2019 do 2022 nabavila večje število specialnih tovornih terenskih vozil s priključki, specialnih terenskih vozil, intervencijskih vozil ter več logističnih vozil je prispevala k učinkovitejšemu odzivu države. Kot zelo učinkovite so se izkazale regijske enote za prečrpavanje vode.
- Vzpostavitev pripravljenosti gasilcev iz neogroženih delov države ter Slovenske vojske Policije se je pokazalo kot primeren in učinkovit ukrep, ki je omogočal menjavo in počitek vključenih v intervencijo.
- Mediji so tekoče in objektivno poročali tako o pripravah na poplave kot tudi med samim dogodkom. S svojim obveščanjem so tudi posredno vplivali na samozaščitno obnašanje prebivalcev.
- Platforma »Poplave 2023«, je bila med prebivalci, ki so želeli ponuditi pomoč prizadetim v poplavah v obliki prostovoljnega dela, storitev in materialno tehnične pomoči zelo dobro sprejeta in je dosegla svoj namen. Zagotovila je, da je bila pomoč prostovoljcev usmerjena in organizirana. Ta in jo je potrebno na ta način zagotoviti tudi ob vseh večjih nesrečah.
- Poplavna varnost v Posavju se je z izgradnjo visokovodnih nasipov ob izgradnji hidroelektrarn na spodnji Savi zvišala, zato tudi večje škode na tem območju ni bilo. To ne velja za območja v Občini Brežice, kjer so protipoplavni ukrepi vezani na izgradnjo hidroelektrarne Mokrice. Kljub visokemu vodostaju reke Save je bilo ves čas zagotovljeno normalno obratovanje Nuklearne elektrarne Krško.
- Zaradi neurejenost hudourniških zaledij in vodotokov, neizvajanja preventivnih ukrepov odstranjevanja lesne mase v bližini hudournikov in vodotokov, odlaganje bal krme za živino v bližini vodotokov se je udarna moč vode povečala, zajezitve so povečevale rušilo moč vode, dodatno poplavljanje in porušitve mostov in vodnih objektov.
- Veliko porušenih ali poškodovanih stanovanjskih in industrijskih objektov je bilo zgrajenih na območjih razlivnih površin rek ali v suhih strugah hudournikov.
- Pripravljenost in odzivnost občin na poplave in plazove je bila v nekaterih občinah zelo slaba ali je sploh ni bilo (razlogi: manjše občine, novi župani, malo nesreč v preteklosti...).

13.2 PREDLOGI ZA IZBOLJŠANJE

- Ob nesrečah velikega obsega, ko se aktivirajo državni načrti zaščite, reševanja in pomoči ob naravnih ali drugih nesrečah se morajo aktivirati Štab CZ RS in regijski štabi CZ na prizadetih območjih. Štab CZ RS mora organizirati delo na način, da bo ves čas zagotavljal potrebne strokovne informacije in predloge poveljniku CZ RS za sprejemanje odločitev. V tem času morajo ključni resorji (glede na vrsto nesreče) zagotoviti stalno prisotnost članov štaba na lokaciji Vojkova 61 (v štabni sobi). Med Štabom CZ RS in Službo za podporo Štabu CZRS mora potekati redno usklajevanje in izmenjava informacij.
- Služba za podporo Štabu CZRS se mora organizirati in takoj ob aktiviranju državnega načrta zaščite in reševanja popolniti v skladu s strukturo Sistema vodenja odziva na dogodke, s tem da so v istem prostoru popolnjena področja: vodja, operacije, načrtovanje, logistika ter finance/administracija. To velja za štabe na vseh ravneh vodenja.

- Zagotoviti je treba enoten Geografsko informacijski sistem (GIS) sistem za načrtovanje, situacijsko zavedanje in podporo odločevalcem ter zagotoviti aplikacijo za spremljanje enot na terenu.
- Zaradi sprememb v okolju po vodni ujmi je potrebno prenoviti državne, regijske in občinske ocene ogroženosti ob poplavah in dopolniti ali spremeniti načrte zaščite in reševanja ob poplavah na vseh ravneh načrtovanja. V načrtih zaščite in reševanja je potrebno natančneje načrtovati potrebne sile in sredstva za izvajanje ukrepov in nalog ZRP predvidene v načrtih zaščite in reševanja. V načrtih dejavnosti ministrstev in vladnih služb mora biti razvidno njihovo neprekinjeno delovanje in organiziranost ob nesrečah ter izvajanje nalog in sprejemanje odločitev, ki so v njihovi pristojnosti.
- Kadrovsko je potrebno okrepiti EHI in regijske enote CZ s pogodbenimi in poklicnimi pripadniki, da bodo lahko zagotavljali neprekinjeno izvajanje nalog ZRP daljše časovno obdobje.
- Izboljšati je potrebno sodelovanje z občinami pri zviševanju pripravljenosti prebivalcev na poplave (pomen preventive, upoštevanje navodil med poplavami, seznanitev z nevarnostmi, pričakovani ukrepi ob poplavah in zemeljskih plazovih...).
- URSZR se mora kadrovsko popolniti tako na nivoju regijskih izpostav kot tudi služb za načrtovanje ter odziv. S tem ukrepom se bo zagotavljala primerna in zanesljiva odzivnost ter koordinacija dela na državnem in regijskem nivoju ter ustrezna strokovna in materialna podpora lokalnemu nivoju.
- Nadaljevati je potrebno z intenzivnim posodabljanjem in zagotavljanjem nove opreme (vozila in oprema za odziv v primeru poplav in ujmi), ki bo prispevala k zmanjšanju negativnih posledic poplav in k omejevanju poplav ter s tem k zmanjšanju ogroženosti ljudi, živali, premoženja, kulturne dediščine in okolja.
- Vzpostaviti je potrebno predviden Nacionalnega centra CZ, zagotoviti ustrezno informacijsko opremljenost za delovanje službe za podporo delovanja poveljnika in Štaba CZ RS.
- Izboljšati pogoje za delovanje poveljnikov in regijskih štabov CZ ter služb za podporo na državni, regijski in občinski ravni (primerna velikost prostorov, IKT oprema, učinkovite zveze, aplikacije za povezavo med štabi CZ, posredovanje in obdelavo različnih zahtevkov, izmenjavo odredb, kontaktov ter tudi poslovanje z materialno tehničnimi sredstvi).
- Reorganizirati je potrebno logistične centre in materialna sredstva in drugo opremo za ukrepanje ob naravnih in drugih nesrečah z namenom večje mobilnosti in pravočasne regionalne razporejenosti, saj se bo s razbremenil DLC Roje in zagotovilo hitrejši in učinkovitejši odziv v regijah. Glede na nove naloge in povečano materialno dobavo sredstev ter potrebno mednarodno izmenjavo sredstev in pomoči, je potrebno posodobiti Državni logistični center oz. nekatere regijske logistične centre.
- Vzpostaviti je potrebno sistem permanentnega usposabljanja poveljnikov, štabov CZ, služb za podporo na vseh nivojih.
- Ob vsakem aktiviranju državnega načrta določiti metodologijo dnevnega poročanja vseh sodelujočih o izvedenih aktivnostih, s tem se bo zagotovilo, da se bo podatki ustrezno beležili že od prvega dne nesreče oziroma izvajanja aktivnosti.
- Nadaljevati je potrebno z organizacijo državnih, regijskih in občinskih vaj zaščite in reševanja v predvidenih časovnih intervalih.
- Pri določanju rabe prostora in pogojev za umeščanje posegov v prostor je potrebno zagotoviti da bodo upoštrevane omejitve rabe prostora za gradnjo objektov na poplavnih, plazovitih območjih in preprečiti nezakonite posege v prostor. Prav tako je potrebno zagotoviti učinkovit nadzor nad zakonitostjo prostorskega načrtovanja.
- Pristojne službe in lastniki gozdov morajo poskrbeti za redno odstranjevanje dreves iz brežin strug stalnih vodotokov hudournikov. Zagotoviti je potrebno prepoved puščanja ostankov vejevja po zaključku izvajanja sečnje. V sklopu kmetijske dejavnosti je potrebno tudi prepovedati deponiranje bal sena v razlivnem območju vodotokov.

- Zagotoviti je potrebno redno vzdrževanje brežin vodotokov ter pregledovanje in redno vzdrževanje vodnih pregrad in zadrževalnikov, gradnji nove in obnovi obstoječe vodne infrastrukture.
- Pristojno ministrstvo mora izdelati učinkovit način sodelovanja s prostovoljnimi organizacijami, ki bodo ob naravnih in drugih nesrečah zagotovile organizirano in učinkovito vključitev prostovoljcev v odpravljanje posledic nesreč.
- Pristojno ministrstvo mora vzpostaviti pregleden sistem donacij ob velikih naravnih in drugih nesrečah in spremeniti zakonodajo na način, da URSZR ob naravni ali drugi nesreči lahko prejme finančno ali materialno donacijo.
- Zagotoviti, je potrebno da se URSZR na podlagi odredb Poveljnika CZ RS za nujne nakupe sredstev za ZRP, zagotavljanja nujnih storitev (prehrana pripadnikom CZ, pripadnikom Slovenske vojske, tujim enotam, vključno z zagotovitvijo nočitev za tuje enote, ter drugih storitev povezanih z izvajanjem nujnih nalog ZRP in s ciljem nujne osnovne oskrbe ljudi, živali in premoženja ter preprečevanja nadaljnje škode na premoženju, okolju in kulturni dediščini) zagotovi takojšnje zagotavljanje proračunskih sredstev, saj sredstva, ki nastanejo zaradi zgoraj navedenih razlogov, na URSZR niso planirana v proračunu za tekoče leto. Proračunski uporabnik 1912 tako vseh nastalih stroškov iz naslova intervencije ne more pokriti, saj je treba znotraj finančnega načrta zagotavljati planirana sredstva za redno delovanje URSZR.
- Za izboljšanje protipoplavnih ukrepov je potrebno: preveriti aktualen program kje so smiselne razlivne površine za zadrževanje voda, gradbeni ukrepi, selitev ljudi/manjših naselij (skladno z evropsko strategijo prilagajanja na podnebne spremembe – čim več na naravi temelječih rešitev, dobro za naravo in ponore emisij toplogrednih plinov).
- Glede na naloge, ki jih opravljajo zaposleni na področju zaščite in reševanja ob nesrečah v občinah in URSZR se ponovno predlaga, da se izenači njihov status z zaposlenimi v SV in Policiji.
- UKOM predlaga, da se mora komuniciranje znati upravljati, ne le na ravni Urada za komuniciranje kot koordinatorja, marveč tudi na ravni služb za odnose z javnostmi (vladni komunikatorji) udeleženih resorjev. Zato so potrebne tudi redne priprave - usposabljanja in po vsaki krizni situaciji poglobljena analiza odzivanja vladnih komunikatorjev in odločevalcev, kar bi prispevalo k odgovornemu in kvalitetnemu kriznemu odzivanju v prihodnjih kriznih situacijah. Ker znotraj nekaterih resorjev pogosto opažajo pomanjkljiv pretok informacij med upravljavskim delom in komunikatorji, opozarjamo tudi na vzpostavitev sistema, ki bo zagotovil nemoten pretok informacij med odločevalci in komunikatorji.

14 ZAKLJUČEK

Z združenimi močmi smo zmogli premagati prvo tako imenovano intervencijsko fazo. Vsi se zavedamo, da je pred nami še dolgotrajen in zahteven proces sanacije, ki bo uspešen, kolikor bo v to vložila celotna družba, ki jo sestavlja vedno posameznik. Zato, kot posamezniki ne pozabimo na prizadete ljudi in naj vsak po svojih močeh pomaga še naprej pomoči potrebnim, saj se tudi država maksimalno trudi, da bi sprejeti interventni ukrepi za sanacijo posledic nesreče, po najboljših močeh, pomagali prebroditi stiske vsem prizadetim v neurju v začetku avgusta 2023.

V prihodnje, za varstvo pred poplavami naredimo več, za naše skupno dobro, in v okviru svojih pristojnosti naj poskrbijo tako pristojne javne službe, koncesionarji druga podjetja, nevladne organizacije, zavodi, posamezniki, vsak skladno s pristojnostjo, usposobljenostjo, znanjem in opremljenostjo, tako v domačem, kakor tudi v delovnem okolju, da bomo lahko nas, naše

živali, imetje in okolje, ob podobnih nesrečah v prihodnje bolje obvarovali in odreagirali še bolje.

En človek zmore malo, skupaj zmoremo več. Če bomo poskrbeli za dinamiko skupnih prizadevanj, da bo prizadetim v neurju lažje, bomo srečnejši tudi kot družba. Skupaj poskrbimo za varnost, ki ni preprosto dosegljiva vrednota, ampak moramo vanjo vedno vlagati znanje, čas in sredstva.

Priloga števila 1: Odredbe in sklepi poveljnika CZRS

Datum	Odredba Sklep, zapis	Št. sredstev / storitev	Št. dokumenta	Vsebina	Preklic št. dokumenta
31.07.2023		1	843-71/2023-1-DGZR	Odredba - pripravljenost od 1.8.-2.8.2023	843-71/2023-DGZR
4.08.2023	1		843-71/2023-12-DGZR	Sklep - o aktiviranju Državnega načrta zaščite in reševanja ob poplavah	Preklic 31.8.2023 s sklepom 843-71/2023-265-DGZR
4.08.2023	1	8	843-71/2023-22-DGZR	Odredba za nujni nakup sredstev za zaščito, reševanje in pomoč	
4.08.2023	1	1	843-71/2023-23-DGZR	Odredba za aktivacijo Copernicus satelitskega sistema Evropske komisije	
4.08.2023	1		843-71/2023-28-DGZR	Sklic seje Štaba Civilne zaščite RS	
4.08.2023	1	4	843-71/2023-29-DGZR	Odredba za zagotovitev prehrane pripadnikom CZ in drugih organizacij ter nujni nakup sredstev za zaščito, reševanje in pomoč	
5.08.2023	1	4	843-71/2023-45-DGZR	Odredba za nujni nakup sredstev za zaščito, reševanje in pomoč	
5.08.2023	1	1	843-71/2023-46-DGZR	Odredba za preklic testiranja siren	veljala samo 5.8.2023
5.08.2023	1	3	843-71/2023-47-DGZR	Odredba o aktiviranju Enot za prečrpavanje vode (TRE), Državne enote EHI, in Enote za logistično podporo	
5.08.2023	1	1	843-71/2023-48-DGZR	Odredba za možnost odprtja prodajaln	Preklic 18.8.2023 z odredbo, št. 843-71/2023-199-DGZR
6.08.2023	1	3	843-71/2023-50-DGZR	Odredba za nujni nakup sredstev za zaščito, reševanje in pomoč	
6.08.2023	1		843-71/2023-51-DGZR	Seja Štaba Civilne zaščite RS v operativni sestavi	
6.08.2023	1	1	843-71/2023-55-DGZR	Odredba za nujni nakup sredstev za zaščito, reševanje in pomoč	
6.08.2023	1	1	843-71/2023-57-DGZR	Odredba za nujni odvoz nevarnih odpadkov	
6.08.2023	1	1	843-71/2023-58-DGZR	Odredba za nujni odvoz nesortiranih smeti	
8.08.2023	1	1	843-71/2023-68-DGZR	Odredba o aktiviranju Oddelka za prehrano in kuhinjo EHI	
8.08.2023	1	1	843-71/2023-71-DGZR	Odredba za zagotovitev nočitev in prehrane za tuje enote in pilote	
8.08.2023	1	1	843-71/2023-72-DGZR	Odredba za zagotovitev nastanitve pripadnikom SV	
8.08.2023	1	10	843-71/2023-73-DGZR	Odredba za nujni nakup sredstev za zaščito, reševanje in pomoč	
8.08.2023	1	1	843-71/2023-74-DGZR	Odredba za zagotovitev goriva za vozila in stroje za tuje enote	
8.08.2023	1	1	843-71/2023-76-DGZR	Odredba za začasno zaprtje zračnega prostora za civilni promet na območju Koroške	Preklic 18.8.2023 z odredbo, št. 843-71/2023-214-DGZR
8.08.2023	1	13	843-71/2023-77-DGZR	Odredba za pregled lokacij za postavitev montažnih mostov na državnih in lokalnih cestah	Preklic 10.8.2023 in nadomeščena z 843-71/2023-113-DGZR
8.08.2023	1	2	843-71/2023-78-DGZR	Odredba o aktiviranju Enote za psihološko pomoč CZ in Službe za psihološko pomoč CZ	
8.08.2023	1	6	843-71/2023-86-DGZR	Odredba za izvedbo intervencijskih ukrepov na vodni infrastrukturi	
8.08.2023	1		843-71/2023-87-DGZR	Zapis s seje Štaba Civilne zaščite - 4.8.2023	
8.08.2023	1		843-71/2023-88-DGZR	Zapis s seje Štaba Civilne zaščite - 4.8.2023	
8.08.2023	1	3	843-71/2023-93-DGZR	Odredba za nujni nakup sredstev za zaščito, reševanje in pomoč	
9.08.2023	1	2	843-71/2023-96-DGZR	Odredba o aktiviranju tabornikov in skavtov	
8.08.2023	1	1	843-71/2023-97-DGZR	Odredba za zagotovitev nujnega odvoza nesortiranih odpadkov	DLO
9.08.2023	1	3	843-71/2023-98-DGZR	Odredba za zagotovitev fizičnega varovanja začasnih skladišč z zaščitno-reševalno opremo, servisa dronov in letalnikov ter nakupa starlink strojne opreme	
10.08.2023	1	1	843-71/2023-113-DGZR	Odredba za pregled lokacij za postavitev montažnih mostov na državnih in lokalnih cestah	
10.08.2023	1		843-71/2023-116-DGZR	Seja Štaba Civilne zaščite RS v operativni sestavi	
10.08.2023	1	2	843-71/2023-119-DGZR	Odredba za nujni nakup sredstev za zaščito, reševanje in pomoč	
10.08.2023	1	1	843-71/2023-128-DGZR	Odredba za izvedbo nujnih intervencijskih ukrepov za oskrbo z električno energijo	
11.08.2023	1	1	843-71/2023-140-DGZR	Odredba za zagotovitev delovanja kritične infrastrukture na dan solidarnosti	
11.08.2023	1	1	843-71/2023-143-DGZR	Odredba o prepovedi izvajanja izrednih prevozov po javnih cestah na območjih v Republiki Sloveniji, prizadetih s poplavami	
11.08.2023	1	1	843-71/2023/144-DGZR	Odredba za mednarodno pomoč - razvlaževalci zraka	
11.08.2023	1	2	843-71/2023-142-DGZR	Odredba o določitvi nevarnih območij zaradi poplav in intervencije	23.8.2023 preklic z odredbo, št. 843-71/2023-225-DGZR
12.08.2023	1	3	843-71/2023-151-DGZR	Odredba za zagotovitev nastanitve za pripadnike Civilne zaščite in nakup destilirane vode ter pina za viilcarje	
12.08.2023	1	1	843-71/2023-152-DGZR	Odredba o oskrbi živali ob vzpostavitvi intervencijskih poti	
12.08.2023	1	1	843-71/2023-153-DGZR	Odredba za zagotovitev servisa tovornih vozil mednarodnih enot	
12.08.2023	1	1	843-71/2023-154-DGZR	Odredba za zagotovitev pranja perla za pripadnike mednarodnih enot	
12.08.2023	1		843-71/2023-157-DGZR	Seja Štaba Civilne zaščite RS v operativni sestavi	
14.08.2023	1	2	843-71/2023-158-DGZR	Odredba o izvajanju psihosocialne pomoči prebivalcem na terenu Od 18.8.2023 ne vključevati policije	
14.08.2023	1	3	843-71/2023-159-DGZR	Odredba za izvedbo nujnega snemanja območja poplav	
14.08.2023	1		843-71/2023-160-DGZR	Zapis s seje Štaba Civilne zaščite	
14.08.2023	1	1	843-71/2023-172-DGZR	Odredba za zagotovitev oij in maziva za delovne stroje na terenu	
16.08.2023	1	3	843-71/2023-173-DGZR	Odredba za zagotovitev servisa delovnih strojev mednarodnih enot, zagotovitev čistilnega servisa in nakup IBC kontejnerjev za vodo	
17.08.2023	1	1	843-71/2023-182-DGZR	Odredba za zagotovitev aplikacije za vnos podatkov o prostovoljstvu	
17.08.2023	1		843-71/2023-183-DGZR	Vabilo na sejo Štaba Civilne zaščite - 18.8.2023	
17.08.2023	1	1	843-71/2023-185-DGZR	Odredba za spremljanje in urejanje podatkov v aplikaciji Poplave 2023	
18.08.2023	1		843-71/2023-195-DGZR	Zapis s seje Štaba Civilne zaščite - 14.8.2023	
18.08.2023	1	1	843-71/2023-199-DGZR	Odredba o prenehanju veljavnosti Odredbe za možnost odprtja prodajaln, št. 843-71/2023-48-DGZR	
18.08.2023	1		843-71/2023-283-DGZR	Zapis s seje Štaba Civilne zaščite - 18.8.2023	
18.08.2023	1	1	843-71/2023-200 -DGZR	Odredba za zagotovitev nujnega odvoza nevarnih odpadkov	DLO
21.08.2023	1	1	843-71/2023-205-DGZR	Odredba o aktiviranju bolničarjev in prostovoljcev RKS ter drugih NVO, ki delujejo v sistemu ZRP in imajo ustrezna znanja za nudenje prve psihološke in psihosocialne pomoči prebivalstvu na terenu	
21.08.2023	1	1	843-71/2023-214-DGZR	Odredba o prenehanju veljavnosti odredbe za začasno zaprtje prostora za civilni promet na območju Koroške, št. 843-71/2023-76-DGZR	
23.08.2023	1	1	843-71/2023-225-DGZR	Odredba o prenehanju veljavnosti Odredbe o določitvi nevarnih območij zaradi poplav in intervencije, št. 843-71/2023-142-DGZR	
28.08.2023	1	1	843-71/2023-254-DGZR	Odredba - predlog za odreditev pripravljenosti SV, vključno s helikopterskimi zmogljivostmi od 28.8. do 29.8.2023	
30.08.2023	1	1	843-71/2023-265-DGZR	Sklep o preklicu Sklepa o aktiviranju Državnega načrta zaščite in reševanja ob poplavah, št. 843-71/2023-12-DGZR	

Priloga številka 2: Celoviti pregled mednarodne pomoči ob poplavah in plazovih 2023

Tabela 9: Celovit pregled prejete mednarodne pomoči preko mehanizma EU na področju civilne zaščite, zveze NATO in preko bilateralnih sporazumov

	Država	Kanal pomoči	Vrsta pomoči	Št. osebja	Obdobje delovanja	Območje delovanja
1	Republika Avstrija	UCPM	2 bagra	14	9. 8. – 24. 8. 2023	Zgornja Savinjska dolina (Solčava)
			2 helikopterja		9. 8. – 12. 8. 2023	R Slovenija
2	Republika Bosna in Hercegovina	UCPM	6 bagrov	26	11. 8. – 26. 8. 2023 12. 8. – 31. 8. 2023	Zgornja Savinjska dolina
		bilateralno	2 bagra (vojaška)	10	11. 8. – 8. 9. 2023	Koroška (Mežica, Prevalje)
3	Češka republika	UCPM	3 mobilni mostovi z inženirsko enoto	45	3.9. – 23. 9. 2023	Črna na Koroškem, Mežica, Rastke pri Ljubnem
4	Francoska republika	UCPM	2 bagra (CZ)	21	8. 8. – 5. 9. 2023	Zgornja Savinjska dolina Koroška (od 20. 8. 2023)
5	Republika Hrvaška	UCPM	4 bagri z inženirsko enoto	75	8. 8. – 29. 8. 2023	Zgornja Savinjska dolina
			1 mobilni most		3. 9. – 8. 9. 2023	Nazarje (Lačja vas)
		bilateralno	1 helikopter		6. 8. – 9. 8. 2023	R Slovenija
6	Italijanska republika	UCPM	2 bagra (CZ)	21	10. 8.–19. 8. 2023	Škofja Loka (Bodovlje)
			3 bagri (vojaški), inženirska enota	10	12. 8. – 26. 8. 2023	Bodovlje in Hrastnica (Škofja Loka), Polhov Gradec- Dobrova (1 bager, 23.-26. 8.)
			3 mostovi	24	1. 9. – 4. 9. 2023	Hrastnica/Dobrova-Polhov Gradec, Gornji Grad,
				23	27. – 30. 10. 2023	Črna na Koroškem
7	Izrael	bilateralno	10 črpalk za čiščenje vode	/	12. 10. 2023	R Slovenija
8	Madžarska	bilateralno	2 helikopterja	8	7. 8. – 8. 8. 2023	R Slovenija
			Različna materialna pomoč	/	12. in 13. 8. 2023	
9	Zvezna republika Nemčija	UCPM	2 bagra (THW)	98	7. 8. – 20. 8. 2023	Zgornja Savinjska dolina (Rečica, Solčava, Luče)
			2 mobilna mostova (THW)			
			2 helikopterja	53	8. 8. – 19. 8. 2023	Koroška (Prevalje – Leše)

10	Republika Poljska	UCPM	2 mostova inženirska enota	56	22. 8. – 19. 9. 2023	Koroška in Zgornja Savinjska dolina
11	Republika Severna Makedonija	bilateralno	enota vojske	100	10. 8. – 26. 8. 2023	Zgornja Savinjska dolina (Nazarje, Mozirje)
			5 operaterjev strojnikov			
12	Slovaška republika	UCPM	4 bagri	12	11. 8. – 14. 9. 2023	Zgornja Savinjska dolina
			20 razvlažilnikov	/	12. 9. 2023	R Slovenija
13	Republika Srbija	bilateralno	2 helikopterja	56	10. 8. – 18. 8. 2023	R Slovenija
			inženirska enota vojske, 7 strojnikov težke mehanizacije		10. 8. – 23. 8. 2023	Koroška (Mežica, Prevalje)
14	Kraljevina Španija	NATO	1 helikopter	20	8. 8. 2023 – 17. 8. 2023	R Slovenija
15	Kraljevina Švedska	UCPM	3 mostovi (CZ)	/	25. – 30. 9. 2023	Solčava (2 mosta)
						Črna na Koroškem (1 most)
16	Ukrajina	UCPM	5 bagrov z enoto	51	11. 8. – 28. 8. 2023	Zgornja Savinjska dolina
17	Združene države Amerike	bilateralno	Izvidniška enota	6	Avgust. 2023	R Slovenija
Skupaj: 729 osebja iz 17 držav, 10 helikopterjev, 32 bagrov, 14 mostov						

Priloga števila 3: Komuniciranje z domačimi in tujimi mediji ter analitika

1. Komuniciranje z domačimi in tujimi mediji

Prek info.ukom@gov.si (in pripravljenih medijskih adrem) so s sporočili za javnost, z najavami izjav, novinarskih konferenc, dogodkov na terenu ter s sprotnimi pisnimi in ustinimi odgovori na novinarska (dnevno so prejeli več 10 novinarskih klicev) in državljanska vprašanja zagotavljali pretok pomembnih informacij. Pripravili so tudi posebno spletno stran z zbranimi informacijami o ukrepih države, samozaščitnimi nasveti in z informacijami o aplikaciji »Poplave 2023«, ki je namenjena ponudbi pomoči za prizadete v poplavah. Poleg sprotnega informiranja nacionalnih medijev so komunicirali tudi z lokalnimi mediji, ki so pomembna komunikacijska vez do prebivalstva v lokalnem okolju ter imajo tudi ozaveščevalno vlogo.

Sporočila za javnost

V imenu vlade in URSZR je UKOM med 4. in 31. avgustom pripravil 42 sporočil za javnost, jih distribuiral medijem, objavil na spletnem mestu GOV.SI ter jih zaradi obveščanja tujih javnosti oz. tujcev v Sloveniji prevajal tudi v angleščino. Glavna sporočila so posredovali tudi prek družbenih omrežij (Twitter oz. X, Instagram, Facebook) domačim in tujim medijem ter javnosti (Od tega jih je UKOM 18 objavil pod profilom Predsednika Vlade RS ter 2 za Kabinet predsednika Vlade RS).

UKOM je pripravil 22 sporočil za javnost, jih prevedel v angleški jezik in distribuiral po klasičnih komunikacijskih kanalih in družbenih omrežjih. Od tega jih je bilo devet pripravljenih po izjavah za javnost poveljnika CZRS, ARSO in DRSV, eno sporočilo za javnost je bilo pripravljeno po zasedanju Sveta za nacionalno varnost (SNAV) v razširjeni sestavi 5. avgusta, deset sporočil je bilo pripravljenih in distribuiranih po sejah vlade na temo poplav.

Posebno sporočilo za javnost je UKOM pripravil in po svojih komunikacijskih kanalih distribuiral tujim medijem in javnosti o tem, kje lahko najdejo najnovejše in verodostojne informacije o trenutnem stanju in odpravljanju posledic poplav v Sloveniji. Sporočilo za javnost je bilo poslano po adremi tujim medijem z info.ukom@gov.si in vključeno tudi v posebno izdajo tedenskega novice Slovenia Weekly. V sodelovanju z MZEZ je bilo po depešnem sistemu distribuirano tudi slovenskim veleposlaništvom.

Posebno sporočilo za javnost je UKOM pripravil o nudeni in ponujeni mednarodni pomoči Sloveniji po poplavah. V sodelovanju z MZEZ je bilo sporočilo po depešnem sistemu distribuirano tudi tujim veleposlaništvom v Sloveniji, ki so bila zaprosena za posodobitev in dopolnitev podatkov o pomoči iz njihovih držav. Do vzpostavitve posebne strani z aktualnimi novicami in napotki za ukrepe ob poplavah na portalu GOV.SI v slovenskem (5. avgust) in angleškem (6. avgust) jeziku je UKOM na prošnjo MZEZ in slovenskih DKP-jev v tujini vsa sporočila za javnost na temo poplav označil tudi na MZEZ stran.

V petek, 4. avgusta, je UKOM bil obveščen, da je NEK zaradi visokega pretoka in nivoja reke Save pri NEK razglasil izredni dogodek, zaradi katerega dogodka je Uprava RS za jedrsko varnost aktivirala komunikacijski sistem med izrednim dogodkom (KID), prek katerega je obveščala o situaciji in usklajevala v sporočilu za javnost, sporočila, da NEK kljub visokemu vodostaju Save obratuje varno. Prenehanje nenormalnega dogodka je bilo razglašeno 5. avgusta, javnost in mediji pa so bili o tem obveščeni s sporočilom za javnost s strani NEK in Uprave RS za jedrsko varnost.

Koordinacija medijskih nastopov in medijska logistika

Od 4. avgusta je UKOM v sodelovanju s poveljnikom CZ RS, Kabinetom predsednika Vlade RS, resornimi ministri ter strokovnjaki ARSO in DRSV usklajeval in predlagal medijske nastope glavnih govorcev. Večina teh je bila na osrednjih televizijah – s strokovnjaki ARSO že čez dan, nato pa v najbolj gledanih osrednjih večernih terminih tudi z najvišjimi predstavniki Vlade RS in poveljnikom CZ RS, v nadaljevanju ob intervencijskih ukrepih pa so sledili tudi intervjuji v tiskanih medijih ter radiu. Zelo odmeven je bil intervju predsednika Vlade RS za CNN 8. avgusta, saj so v oddaji prikazali posnetke uničenja v Rs in dobili informacijo o razsežnostih ujme. Ob obiskih predsednika Vlade RS na terenu so zagotavljali tudi medijsko logistiko. Med dogodki je izstopal zelo dobro medijsko pokrit obisk predsednice Evropske komisije Ursule von der Leyen na Koroškem 9. avgusta. Tudi tema I Bleskega strateškega foruma »Solidarnost za globalno varnost« je bila tesno povezana s katastrofalnimi poplavami v RS.

Aktivnosti za zbiranje finančnih sredstev so vključevale pozive udeležencem k darovanju sredstev za odpravljanje posledic poplav. Medijskega odziva sta bila deležna donatorska večerja z gospodarstveniki, ki jo je gostil predsednik Vlade RS, in osrednji dobrodelni koncert, ki ga je gostila predsednica RS.

2 Analitika

Dnevno so se pripravili tudi pregled poročanja domačih in tujih medijev z opozorili glede odprtih vprašanj in s komunikacijskimi predlogi. Opozarjali so tudi na dezinformacije, ki so se pojavile v povezavi s ponujeno mednarodno pomočjo in pripravili zbirnik objav. UKOM je tako s sporočilom za javnost na temo mednarodne pomoči posredno zanikal navedbe, ki so jih začeli širiti nekateri uporabniki družbenih omrežij, da naj bi Slovenija zavrnila rusko pomoč, saj Rusija ni bila navedena med ponudniki pomoči RS.

Neposredni prenosi iz vladnega studia in s terena

Zagotavljeni bili redni dnevni neposredni prenosi novinarskih konferenc in izjav (17) z govorcami (predsednik Vlade RS., ministri, poveljnik CZRS ter sodelujoči strokovnjaki ARSO, NIJZ ter DRSV) na spletnem mestu GOV.SI, na vladnem YouTube kanalu ter na RTV Slovenija, na katerih so zagotovili tudi tolmačenje v znakovni jezik; s podnapisi obdelane video posnetke so objavili na uradnem spletnem mestu ter na družbenih omrežjih vlade in so brezplačno na voljo vsem uporabnikom. Nacionalnim in regionalnim TV hišam so omogočili neposreden dostop do strežnika, kamor nalagajo posnetke novinarskih konferenc, izjav vladnih predstavnikov na terenu in video izdelke v lastni produkciji, ki so medijem prosto na voljo za nadaljnjo uporabo oz. predvajanje.

Neposredno komuniciranje z državljani

V času od 4. do 31. avgusta je UKOM odgovoril na več kot 100 vprašanj državljanov (od tega pisno 69), ki so jih prejeli telefonsko, prek info.ukom@gov.si ter na vladni Facebook. Med temami so izstopale pomoč prizadetim glede nastanitve, subvencije najemnin, sredstev za sanacijo stanovanj, računov za donacije, pomoč podjetjem, subvencioniranje dela, nezadovoljstvo zaradi nerednega čiščenja strug in vodotokov, pohvale za predsednika Vlade RS in druge vpletene zaradi odzivnosti, dan solidarnosti, težave pri uporabi aplikacije in komentarji na manjkajoče kategorije v aplikaciji, nedelujoče povezave ali manjkajoče vsebine na spletni strani, prošnje za pomoč zaradi posledic po poplavih, vprašanja turistov glede varnosti bivanja v RS, ponujanje pomoči, vladni interventni ukrepi. Prejeli so tudi nekaj kritik in graj na račun pomoči, predvsem zaradi neodzivnosti organov. Zbrali so pobude državljanov na vladnem Facebookovem profilu in elektronskem predalu info.ukom@gov.si (npr. koga bi lahko še aktivirali za pomoč pri sanaciji, nižanje davkov in ukinitev davka na dodano vrednost, nižanje cen goriva, uvedba solidarnostnih dni in darovanje, uvedba TRR računa na državnem nivoju).

Spletno komuniciranje

Na osrednjem spletnem mestu državne uprave GOV.SI so v soboto, 5. avgusta, vzpostavili posebno spletno stran za slovensko javnost »Slovenijo prizadele najhujše poplave«, kjer so začeli objavljati prve informacije, predvsem o napotkih za zaščitno ravnanje ljudi na poplavljenih in ogroženih območjih. Objavili so nasvete, kako ravnati pred, med in po poplavih ter opozorila, da se lahko sprožijo zemeljski plazovi in na kaj morajo biti pozorni tisti, ki jih ogrožajo plazovi. Na spletni strani so objavili tudi povezave na koristne strani ARSA (vremenska opozorila, hidrološka opozorila, podatke samodejnih hidroloških postaj), priporočila NIJZ glede ravnanja s pitno vodo in živili v primeru poplav, na spletno stran promet.si (z DARS so se dogovorili za objavo zapor oziroma območij z omejenim gibanjem zaradi posledic poplav), objavili zemljevid poplavljenih območij, klic v sili 112 ipd. »Alert« pasica s povezavo na stran je bila na GOV.SI dodana na vsa ministrstva in njihove podstrani.

V nedeljo, 6. avgusta, so postavili prilagojeno angleško stran »Worst floods hit Slovenia« z osnovnimi informacijami za tuje javnosti, ki jo upravljajo sodelavci UKOM. Sproti so dodajali konkretne informacije in koristne napotke za ljudi ter širili stran z informacijami in vsebinami resorjev (npr. odsotnost z dela, kako prijavim škodo, javni prevoz ...), kar predstavlja tudi pomembno bazo znanja za vprašanja državljanov ter medijev, ki jih prejema info.ukom ali po telefonu (Op.: po koncu uporabe državnega načrta pomembna tudi za klicni center). Pripravili so tudi video vodnik po spletni strani, ki je bil posredovan občinam, medijem ter službam za odnose z javnostmi vseh resorjev.

Z vzpostavitev spletne aplikacije oziroma obrazca »Poplave 2023« so na gov.si/poplave2023 izpostavili povezavo na omenjeno aplikacijo. Dodali so tudi povezave na prostorske podatke o poplavah (Atlas voda, Poplave 2023 ...).

Na spletni strani z informacijami o najhujših poplavah v Sloveniji so 9. avgusta objavili zavihek z informacijami o mednarodni pomoči v slovenščini in angleščini, ki so ga redno dnevno posodabljali na podlagi poročil CZ in Slovenske vojske. Podatki so bili komunicirani tudi na družbenih profilih vlade in v novičniku Slovenia Weekly.

Naredili so seznam humanitarnih organizacij, prek katerih lahko posamezniki darujejo za poplavljene. Ko je bil odprt, je bil dodan tudi podračun proračuna, kamor se lahko nakažejo finančna sredstva za pomoč. Na spletno stran so bile nameščene tudi informacije glede ravnanja z ogroženo kulturno dediščino.

Uvedli so oznako "Poplave 2023", s katero opremljajo vsi resorji svoje novice. Za gospodarstvo in občine so bile oblikovane še dodatne oznake (poplave 2023 – gospodarstvo in poplave 2023 – občine). S tem je bila zagotovljena ažurnost strani gov.si/poplave.

Na vstopno stran so po sprejemu interventnega zakona (31. 8.) na vladi že dodali predstavitev ključnih ukrepov za odpravo posledic ujme, ki so bili podrobneje predstavljeni v naslednjih dneh. Dodali so tudi podrobnejšo statistiko pomoči, ki jo najhujše prizadetim območjem in prebivalcem ob ujmi in po njej nudijo sile za ZRP (poklicni in prostovoljni gasilci, CZ, SV in Policija, gorski, jamarski in podvodni reševalci ter na tisoče prostovoljcev in številne humanitarne organizacije).

S trajanjem razmer, ki so odpirala nova vprašanja, in s sprejemanjem nove zakonodaje se je izjemno razširil nabor vsebin, ki jih je bilo smiselno objavljati na vladni spletni strani, ins tem zagotoviti vsem, ki jih to zanima, eno vstopno točko za vse informacije, ki jih potrebujejo. Zato so bila v neposredno objavljane vsebin na strani gov.si/poplave vključena vsa pristojna ministrstva – predvsem MGTŠ, MKGP, MDDSZ, MNVP, MO in MK, druga ministrstva pa sodelujejo z zagotavljanjem vsebin s svojega področja dela.

Statistika ogledov: v času od 5. do 31. avgusta so zabeležili 99.565 ogledov strani, od tega 64.918 (65 %) začetne strani Slovenijo prizadele najhujše poplave, 17.460 (18 %) ogledov strani Zbiranje pomoči prek humanitarnih organizacij, 6829 (6,9 %) ogledov strani Ukrepi za pomoč gospodarstvu za odpravo posledic škode v poplavah, 3548 (3,6 %) ogledov strani Informacije in ukrepi za gospodinjstva, ki so jim poplave povzročile škodo, ter 1079 (1 %) ogledov strani Mednarodna pomoč. Povprečen obisk je trajal 1 minuto in 13 sekund, najdlje (2 minuti in 22 sekund) pa so trajali povprečni obiski strani Ukrepi za pomoč gospodarstvu za odpravo posledic škode v poplavah. 51 % obiskovalcev je dostopalo do strani prek mobilnih naprav.

Komuniciranje prek družabnih omrežij vlade

Za komuniciranje v času poplav ter v času interventnih ukrepov med 4. in 31. avgustom so uporabili vse vladne račune na družbenih omrežjih: Vladni Twitter (X) račun, ki ima 114.700 sledilcev; vladni Facebook račun s 114.000 sledilci; vladni Instagram z 21.200 sledilci ter Instagram Slovenia s 37.400 sledilci; vladni YouTube kanal, kjer so, poleg prenosov v živo na GOV.SI neposredno prenašali izjave in novinarske konference ter vladni Flickr račun, kamor je bilo naloženih več kot 450 fotografij.

Za splošno informiranje in obveščanje so pripravili jasne in razumljive informacije v obliki infografik (skupaj 53, od tega 29 informativnih grafik oz. objav s ključnimi informacijami, opozorili in konkretnimi nasveti ter 3 video klipi z novinarskih konferenc in iz oddaje na CNN, v kateri je bil gost predsednik Vlade Rs). Pripravili so tudi video-vodnik po spletni strani z informacijami o najhujših poplavah v Sloveniji.

Za resorje je bila pripravljena enotna grafična podoba za komuniciranje prek družbenih omrežij (t. i. »cover«), s katerim je bilo poskrbljeno za enotno podobo profilov resorjev v času poplav ter interventnih ukrepov.

3 Obveščanje tuje javnosti

Obveščanje tuje javnosti in medijev je potekalo tako kot za domačo javnost prek vseh vladnih kanalov v angleščini od prvega dne aktiviranega državnega načrta ter nato tudi med izvajanjem intervencijskih ukrepov, na UKUM) so 6. avgusta vzpostavili posebno spletno stran na GOV.SI v angleškem jeziku »Worst floods hit Slovenia«, ki jo redno posodablja. Vzpostavili so tudi podstrani z informacijami za gospodarstvo in o mednarodni pomoči. Poskrbeli so za prevod in sprotno objavo ključnih novic resorjev na angleški strani.

Na vladni promocijski spletni strani slovenia.si so naredili povezave na posebno spletno stran in pripravili prirejene krajše informacije. Tako so komunicirali stanje v državi z vidika, ki je bil zanimiv za tuje javnosti, npr. obisk predsednice Evropske komisije Ursule von der Leyen, povezovali so se z GOV.SI in Slovenaske turistične organizacije (v nadaljevanju STO), objavljali so podatke o mednarodni pomoči, ki je prispela v Slovenijo, vsebine STO, da Slovenija ostaja varna in prijetna turistična destinacija ter komunicirali naše vrednote, kot so solidarnost, pomoč, odločnost, naše znanje, spretnosti, kako se odzivamo na krize in s tem komunicirali tudi našo nacionalno identiteto.

Ažurne informacije so posredovali tudi prek vladnih družbenih omrežij, predvsem IG @slovenia, kjer je bilo precej vprašanj o stanju v Sloveniji (dosegi so se na angleških kanalih močno povečali), vsak dan so sledile dodatne objave na angleškem Twitter računu Vlade RS, podprte z infografikami in povezavami.

Poskrbeli so za odgovore na novinarska vprašanja in servisiranje tujih medijev, ki prihajajo v Slovenijo (predvsem ob obisku predsednice Evropske komisije Ursule von der Leyen kot tudi ob reportažah tujih medijev ob aktivnostih tujih strokovnjakov na poplavljenih območjih, izstopal je intervju predsednika Vlade RS za CNN).

11. avgusta so na UKOM-u pripravili in naročnikom distribuirali posebno izdajo elektronskega tedenskega novičnika »Slovenia Weekly«, posvečenega poplavam, s poudarkom na predstavitvi razmer in zbiranju mednarodne pomoči ter napotitvi k verodostojnim informacijam o stanju med in po poplavah ter novicam o sanaciji posledic poplav v Sloveniji. 25. avgusta je bilo v redni tedenski izdaji namenjeni vladnim interventnim in sanacijskim ukrepom po poplavah ter humanitarni in mednarodni pomoči, znaten del novic. Vključili so še druge, tudi nevladne kanale.